



SECRETARÍA DE AGRICULTURA,
GANADERÍA, PESCA Y ALIMENTOS

INFORME SEMANAL AL 16/11/06

- Evolución de los cultivos al 16/11/06
 - ❖ Precipitaciones
 - ❖ Cosecha Fina, Campaña 2006/07 (Cártamo, Cebada Cervecera, Colza. Lino, Trigo)
 - ❖ Cosecha Gruesa, Campaña 2006/07 (Algodón, Arroz, Girasol, Maíz, Maní, Soja y Sorgo Granífero)
- Evolución de la Superficie Sembrada – Resumen
- Avance de la cosecha de Trigo, 2006/07
- Avance de la siembra de Arroz, 2006/07
- Avance de la siembra de Girasol, 2006/07
- Avance de la siembra de Maíz, 2006/07
- Avance de la siembra de Maní, 2006/07
- Avance de la siembra de Soja, 2006/07
- Avance de la siembra de Sorgo, 2006/07
- Área sembrada de granos y algodón, 1996/97-2005/06
- Volúmenes de producción de granos y algodón, 1996/97-2005/06
- Producción de cultivos en la República Argentina, 2005/06
- Humedad del suelo y aspectos del cultivo
- Registros pluviométricos semanales entre el 8/11/06 y el 14/11/06
- Mapa de precipitaciones

SECRETARIA DE AGRICULTURA, GANADERÍA, PESCA Y ALIMENTOS

Dirección de Coordinación de Delegaciones

PRECIPITACIONES (del 8/11 al 14/11)

Las lluvias del período se concentraron en **Buenos Aires** y **La Pampa**, pero no de manera generalizada.

En la primera, el extremo sur, el sudeste y el sudoeste registraron 4-56 mm, 2-70 mm la zona tradicional de invernada, 1-48 mm el centro y 2-7 mm el oeste. En la zona núcleo se informaron precipitaciones muy ligeras (1 mm) en Rojas y Gral. Arenales.

En La Pampa, los departamentos del sur recibieron 1-10 mm.

EVOLUCION DE LOS CULTIVOS AL 16/11/06

COSECHA FINA – CAMPAÑA 2006/07

Cártamo

En Salta comenzó la cosecha de los primeros lotes, lográndose 8 qq/ha de rinde. En tanto en Jujuy el cultivo se encuentra en plena floración y formación de grano lechoso; se estima que en 10 días comenzaría la trilla.

En Santiago del Estero, el cultivo evoluciona favorablemente; en el departamento Alberdi, se encuentra finalizando el ciclo y está próximo a cosecharse.

Cebada Cervecera

Buenos Aires

El cultivo en general evoluciona en buenas condiciones ambientales, transitando en la delegación Bahía Blanca por el estado de grano pastoso a madurez comercial, presentando muy buen aspecto en el partido de Coronel Rosales; en tanto lo sembrado en el partido de Bahía Blanca tiende a mejorar, igualmente se mencionan reducciones de rendimiento por stress hídrico en etapas anteriores.

Se iniciaron las labores de cosecha en la delegación Junín, donde los rendimientos de los primeros lotes oscilan entre 40 y 50 qq/ha de buena calidad comercial. En algunos lotes se observan en manchones nuevos macollos presentando espigas con granos verdes, evaluando los productores la aplicación de desecantes para uniformar la calidad de recolección.

En tanto, en la delegación Salliqueló el cultivo comienza a mostrar un aspecto regular atento a la falta de humedad edáfica, producido por jornadas demasiado ventosas que han ocasionado una elevada evapotranspiración; asimismo al sur del partido de Adolfo Alsina ocurrieron heladas, lo cual después de transcurrir varios días podrá visualizarse el posible daño.

También se informa de falta de humedad en la delegación Tandil, donde los cultivos verían resentidos sus rindes en algunos partidos, tal el caso de Lobería.

En ámbito de la delegación 25 de Mayo los lotes se encuentran en estado de grano pastoso, observándose en casos aislados el vuelco de plantas por viento; en general el aspecto del cultivo es bueno, sin problemas sanitarios graves.

Córdoba

En la delegación Laboulaye, el estado del cultivo es regular transitando la etapa de grano lechoso; probablemente se inicie la cosecha antes de fin de mes considerando las altas temperaturas de los últimos días. En la delegación Marcos Juárez, los lotes presentan regular estado de acuerdo al déficit de humedad en las etapas de crecimiento – desarrollo.

La Pampa

El cultivo se encuentra transitando las etapas de espigazón a grano lechoso, presentando un aspecto de regular a bueno.

Santa Fe

En la delegación Casilda, el cultivo ha ingresado en su etapa de madurez fisiológica, aguardándose por la pérdida de humedad de grano hasta los niveles de aceptación de la industria para proceder a su recolección. En las últimas estimaciones de rendimiento se informan buenas expectativas potenciales, estableciéndose el promedio por encima de los 30 qq/ha. La aparición de enfermedades habituales de incidencia foliar ha sido muy baja, habiéndose realizado solamente algunos tratamientos preventivos para mancha en red.

En tanto, en la delegación Venado Tuerto se anuncia para esta semana el comienzo de la cosecha; el aspecto del cultivo es de regular a bueno.

Colza

En Bahía Blanca, los cultivos experimentaron mejoras en cuanto a su evolución y desarrollo, transitando la etapa de madurez comercial; se prevé que en 10 días comenzarían a ser hilerados. En la delegación Tres Arroyos, los lotes comienzan a sufrir la acción de las altas temperaturas y los vientos desecantes.

En San Francisco, la superficie implantada comienza a formar semillas; el aspecto de los lotes es regular debido a que las lluvias no fueron suficientes. En tanto, en Laboulaye, se estiman buenos rindes para este cultivo. Para Villa María, los cuadros están formando semillas y se registraron pérdidas por granizo.

En Rosario del Tala, durante el transcurso de la semana se inició la recolección de los cuadros que habían sido previamente hilerados, con rindes menores a lo esperado oscilando entre 6 qq/ha y 13 qq/ha.

En jurisdicción de la delegación Cañada de Gómez, el cultivo se encuentra en madurez fisiológica; en los últimos días varios lotes comenzaron a ser hilerados, la mayor parte de los cuales ya fueron cosechados. Los primeros rindes obtenidos son bajos y oscilan entre 10 y 18 qq/ha, ubicándose el promedio en 13 qq/ha aproximadamente.

Lino

En Rosario del Tala, comenzó la recolección de los primeros lotes, mientras que en el resto se aplica herbicida o bien se corta e hilera, a fin de acelerar la maduración.

En Avellaneda, los cuadros más adelantados transitan la etapa de madurez comercial, notándose algo sufridos por la falta de humedad adecuada. Se estima que la trilla se iniciaría en los próximos días, si las condiciones de piso lo permiten.

Trigo

Buenos Aires

En el norte de la región, el estado de los cultivos es de bueno a muy bueno; el cultivo se encuentra en las etapas de llenado del grano.

En la región que abarca la delegación Lincoln el aspecto del cultivo en general es bueno, encontrándose en la etapa de grano lechoso y grano pastoso; se han aplicado fungicidas para el caso de mancha amarilla, septoria, roya y oidio e insecticidas para Isoca desgranadora y pulgones.

En la delegación Junín, los lotes inician su madurez comercial estimándose el comienzo de la trilla en aproximadamente 15 días.

En ámbito de la delegación 25 de Mayo, el estado de los lotes va de buenos a muy buenos y deben diferenciarse tres situaciones distintas: 1º) lotes de trigo cuyo antecesor fue trigo, son los más afectados por enfermedades de hoja, recibieron tratamiento y no hay posibles pérdidas de rinde; 2º) trigos con antecesores como soja o maíz, casi sin registros o más leves los ataques de enfermedades de hoja, y 3º) los trigos Baguette, estas variedades son las más cuidadas por los productores, ya que hacen todos los tratamientos preventivos indicados por los proveedores de la semilla, a efectos de lograr el mayor potencial de rinde que promete la variedad. En lotes bajos se observa amarillamiento por manchones. Se revisaron lotes en pleno estado de grano pastoso, con buena cantidad de macollos y espigas sanas sin problemas sanitarios graves.

En la delegación Pehuajó, el cultivo se encuentra en floración a grano lechoso con buenas condiciones hídricas en el perfil del suelo; en el oeste de la delegación los cultivares presentan un menor porte pero su estado es excelente. No se visualizan ni se reportan problemas fúngicos. En tanto, en la delegación Bolívar se están aplicando fungicidas por la aparición de algunos ataques de roya.

Los cultivos en la delegación Salliqueló, comienzan a mostrar un aspecto regular atento a la falta de humedad producida por jornadas demasiado ventosas que aumentaron la evapotranspiración. Por sectores al sur del Partido de Adolfo Alsina ocurrieron heladas,

para lo cual es necesario dejar transcurrir unos días que permitan visualizar la posibilidad de ocurrencia de daños.

En el ámbito de la delegación Bahía Blanca, los cultivos se encuentran con buen aspecto, transitando por las etapas de grano lechoso a pastoso, los cultivares sembrados tempranamente ya hacia madurez comercial; las expectativas de rendimiento mejoraron de acuerdo a las buenas condiciones ambientales con que está transcurriendo el llenado del grano.

En la delegación Tres Arroyos, a raíz de las altas temperaturas acaecidas en la última semana juntamente con fuertes vientos, los cultivos en los diferentes partidos han sufrido bastante, sobre todo aquellos que se encuentran en estado de granazón. Se estima podría reducirse el rendimiento a cosecha en un 10 %.

En jurisdicción de la delegación Tandil puede apreciarse un muy buen desarrollo de los cultivos, transitando la etapa de espigazón algunos y los más avanzados en grano lechoso, se encuentran libres de problemas sanitarios.

Córdoba

En la delegación Laboulaye, prácticamente la mayoría de los trigos han amarillado y transitan por la etapa de grano lechoso, probablemente antes de fin de noviembre se realicen las primeras trillas, considerando que las altas temperaturas de las últimas 72 horas aceleraron la maduración. Se observan algunos lotes con presencia de enfermedades, tal el caso de Fusarium y ataques de isoca desgranadora, pero sin alcanzar los umbrales de daño.

En la delegación Marcos Juárez, el cultivo se encuentra en madurez comercial y una baja superficie en grano pastoso. El fin de semana pasado se inició la cosecha de los primeros lotes, se estiman los rindes entre 23 y 26 qq/ha los promedios, con un buen porcentaje de lotes por encima de los 30 qq/ha. En general las expectativas se ven superadas; la semana entrante se entrará en plena cosecha si el tiempo lo permite.

En Río Cuarto, las condiciones de altas temperaturas y vientos desecantes acaecidas en el transcurso de la semana, favorecieron la recolección por su secado natural.

En jurisdicción de la delegación San Francisco, continuó la cosecha de lotes en los distintos departamentos, favorecida por las buenas condiciones climáticas imperantes (días soleados, altas temperaturas, fuertes vientos) y de no producirse lluvias en los próximos días, se estima que en una semana se estaría terminando la misma; esto se debe a que los lotes son cosechados rápidamente por los rindes bajos en muchos de ellos, también es abundante la cantidad de máquinas trabajando en la región. Los rindes son muy dispares(de 3 a 25 qq/ha) pero la calidad de la mercadería recolectada en general es buena.

El cultivo en la delegación Villa María, se encuentra en grano pastoso y madurez comercial; se han iniciado las labores de trilla con un avance del 2% siendo los rindes bajos del orden de los 11 qq/ha en promedio.

Entre Ríos

Durante esta semana se avanza con la cosecha en un 10 % de la superficie implantada, con rindes muy dispares (18 a 39 qq/ha), según como fueron beneficiados en su desarrollo por las lluvias. Los primeros lotes cosechados presentan buena calidad comercial, buen peso hectolítrico , en cuanto a la calidad industrial con 27 % de gluten.

La Pampa

En la delegación Gral. Pico, el estado de los cultivos aún es calificado como bueno en la mayor parte de la región. No se han detectados ataques importantes de insectos o enfermedades fúngicas en las últimas etapas del desarrollo del cultivo. En cuanto a su estado fenológico, aproximadamente un 30 % en espigazón y el resto en la primera etapa de formación de grano. Los lotes más adelantados han iniciado el cambio de color de su follaje. Las altas temperaturas de la semana podrían haber adelantado el desarrollo del cultivo; con respecto a los rendimientos, estiman valores promedios próximos al rango de 14 a 18 qq/ha.

En el ámbito de la delegación Santa Rosa, los cultivos están en general regulares, se encuentran en floración – grano lechoso a pastoso. Hay algunos cultivos envejecidos, dada la prolongación de la sequía. Se visualizan algunas enfermedades. En los departamentos Atreucó y Catrilo es preocupante la mancha y roya amarilla en lotes de Baguette 10 donde no se pudieron realizar aplicaciones durante esta semana por los fuertes vientos registrados. En tanto los rendimientos se estiman inferiores a la media de la zona.

Santa Fe

En jurisdicción de la delegación Avellaneda, la evolución del cultivo es buena a regular y mala en algunos sectores. La cosecha continúa a buen ritmo, previéndose la finalización de la misma para los próximos días. Los rindes son muy desparejos oscilando entre los 8 y 20 qq/ha, con buena a regular calidad comercial. En cuanto a la pérdida de lotes, se van evaluando a medida que avanza la cosecha, desechando los de rendimientos muy bajos.

En la delegación Rafaela, un importante avance registró la cosecha, favorecida por las buenas condiciones climáticas y altas temperaturas que aceleraron la maduración de los lotes. En cuanto a la calidad comercial en general es buena; los rindes obtenidos son muy variables, en función de lluvias dispares recibidas durante el ciclo, como así también de factores relacionados con el manejo y tecnología aplicada al cultivo, principalmente la fertilización.

En jurisdicción de la delegación Cañada de Gómez, luego de cosechada aproximadamente un 42 % del área, los rendimientos muestran una gran dispersión, desde 7-8 qq/ha hasta 48 qq/ha; los mayores valores se registran en los departamentos del sur; el promedio hasta el momento se ubica en 24 qq/ha. Si bien la mayor parte de las muestras obtenidas no se han analizado comercialmente, visualmente se reporta una aceptable calidad de los primeros lotes ingresados.

En ámbitos de la delegación Casilda, ha comenzado la cosecha de los primeros lotes de trigo en establecimientos correspondientes a distritos como Carcarañá, Coronel Arnold y Pujato en el departamento San Lorenzo y en Casilda y Arequito en el Departamento Caseros. Los primeros datos de rendimientos varían desde 42 a 20 quintales y en lo respectivo a calidad se han visto algunos inconvenientes en el peso hectolítrico de los granos y en el ítem de granos chuzos. La humedad de cosecha también es variable ya que se encuentran partidas con 15-16 grados hasta algunos lotes con humedad conforme a recibo.

De proseguir la condición climática actual se incrementarán sustancialmente las tareas de recolección.

En la delegación Venado Tuerto, los trigos se encuentran en la etapa de grano pastoso y para fines de noviembre comenzaría la cosecha de los primeros lotes.

San Luis

Dentro de la delegación San Luis, el estado fenológico de los lotes de trigo bajo riego corresponde a antesis completa a madurez (6,69-9,1 escala de Zadoks). El estado general es de bueno a muy bueno. No se observaron problemas sanitarios en cuanto a plagas y enfermedades, aunque se observó gran cantidad de Bicho bolita (*Armaridillium vulgare*), en función de las condiciones imperantes de alta humedad y abundante cantidad de rastrojo. Algunos lotes en la zona bajo riego (Quines-Candelaria) fueron afectados por una fuerte granizada, provocando pérdidas significativas.

Los trigos en secano con un nivel tecnológico más bajo, no llegarán a expresar todo su potencial, ya sea por la falta de tecnología como por la falta de humedad edáfica.-

NOA

Durante la presente semana prosiguieron las tareas de recolección en las provincias de Tucumán, Salta, Jujuy y Catamarca alcanzándose avances del orden de 99 y 81% respectivamente en las dos primeras y finalizando respectivamente en las segundas. En Catamarca y Jujuy se obtuvieron buenos rendimientos, con promedios de 25 y 26 qq/ha respectivamente.

Chaco

Se avanzó con la cosecha, alcanzándose un porcentaje del 80%. Se reportan unas 70.000 ha perdidas como consecuencia de la sequía que afectó al cultivo durante su ciclo. Los rendimientos, en términos generales, son bajos: en el área central y oeste son paupérrimos con registros de 2 y 3 qq/ha, los máximos son de 12 qq/ha y son los menos; el promedio se ubica alrededor de 10 qq/ha.

Santiago del Estero

Con más del 80% de la trilla a nivel provincial, se van confirmando en las distintas zonas productoras de la provincia, importantes pérdidas en cuanto a superficie cultivada y menores rindes respecto a la campaña anterior, a excepción del área de riego del Río Dulce. En los departamentos Rivadavia y Aguirre, los rendimientos se ubican en torno a los 15 qq/ha, pero en muchos casos, los cultivos se destinaron al pastoreo, ante la situación crítica en la que se encontraban. En el área de riego del Río Dulce, comenzó la cosecha con buenos rendimientos, en el orden de los 35 a 38 qq/ha.

COSECHA GRUESA – CAMPAÑA 2006/07

Algodón

No avanzó la siembra en el **Chaco**, aunque sí lo hizo en **Santa Fe** y en la zona de riego de **Santiago del Estero**.

Aunque se estima un incremento en las intenciones de siembra respecto a la campaña anterior, el panorama respecto a la superficie final es aún incierto, y dependerá tanto de la evolución de los precios relativos como del clima.

Arroz

En la delegación Paraná, se da por finalizada la siembra del arroz largo fino. En tanto que, en la delegación Rosario del Tala, los productores se encuentran finalizando su siembra, esperándose dar por terminada en la próxima semana. Los lotes sembrados presentan un muy buen nacimiento y stand de plantas logradas, algo que no se venía observando durante las últimas campañas.

En la delegación Rafaela, se da por finalizada la siembra del arroz largo fino en el departamento de Garay, en tanto la del largo ancho había finalizado la semana pasada.

En el ámbito de la delegación Avellaneda, a ritmo muy lento se continúa con la siembra, la evolución del cultivo en general es buena y no se presentan problemas en el cultivo.

Girasol

Durante la actual campaña se estima que la superficie implantada superaría a la anterior, lográndose una cobertura de 2,47 millones de has, siempre dependiendo de las variables del clima. A este incremento en la estimación contribuyen la mayor cantidad de has que se sembrarán en Buenos Aires, Entre Ríos, La Pampa y Santa Fe, que permiten compensar el descenso de área en Chaco y Santiago del Estero. A la fecha se ha implantado el 76% de la superficie inicialmente estimada.

Buenos Aires

Finalizó la siembra en las delegaciones Junín, Lincoln y Pehuajó, los cultivos se desarrollan con buena disponibilidad de humedad y presencia de insectos del suelo que está siendo controlada.

En Bahía Blanca, avanza a buen ritmo la implantación, favorecida por las excelentes condiciones climáticas. En tanto en Bolívar, durante la semana se registraron días de alta temperatura y fuertes vientos, los cuales permitieron retomar la siembra en aquellos lotes que presentaban agua en superficie, en tanto en las lomas es necesario que se produzcan nuevas lluvias para evitar la desecación por acción de los vientos. La misma situación se registra en Pigué.

En Pergamino, las altas temperaturas y la disponibilidad de agua, permite al cultivo crecer a ritmo acelerado. En tanto en Salliqueló, sólo resta sembrar lotes en el partido de Guaminí, los cuales no disponen de humedad suficiente para avanzan con las coberturas.

Para la delegación Tandil, la implantación se encuentra algo demorada por la falta de aportes de agua; mientras que en Tres Arroyos, las buenas condiciones climáticas permitieron continuar intensamente con las labores de siembra.

En 25 de Mayo, no se pudo completar la intención de siembra, por lo tanto la implantación se da por concluida. Los lotes están de regulares a buenos.

Córdoba

En la delegación Laboulaye, están próximas a finalizar las labores de cobertura; el cultivo comienza a sufrir la acción desecante de los vientos, aún así las plantas presentan buen desarrollo. En San Francisco, los lotes implantados presentan un estado general bueno, a pesar que sería necesaria la ocurrencia de lluvias que permitan garantizar

el crecimiento del cultivo. En tanto en Villa María, las tareas se encuentran paralizadas por falta de humedad.

Entre Ríos

En Rosario del Tala, los lotes ya implantados registran buen stand de plantas y nacimiento uniforme gracias a las últimas lluvias registradas; los cuadros más adelantados están formando el botón floral, siendo la sanidad buena. Se controla ataques de hormigas y pájaros.

La Pampa

Las labores de preparación del suelo, así como también la siembra de este cultivo continúan a buen ritmo en la delegación Gral. Pico. A la fecha la emergencia y el estado de las plántulas no presenta inconvenientes, siendo el estado de las sementeras bueno. Los lotes más avanzados ya han formado su segundo par de hojas. Mientras que en Santa Rosa, el avance es lento, debido a los fuertes vientos, se observa presencia leve de hormigas y tucuras que están siendo controlados.

Santa Fe

Con la finalización de la siembra en Venado Tuerto, se dan por concluidas las labores de implantación en toda la provincia. La evolución del cultivo en general es buena, transitando la etapa de crecimiento y desarrollo.

En San Luis, las altas temperaturas y los fuertes vientos, sumados a la falta de lluvias, demoran las labores de siembra.

En la delegación Santiago del Estero, pese a la falta de lluvias, los cuadros ubicados en la zona este de la provincia, evolucionan favorablemente; los lotes tempranos se observan desperejados, con bajo stand de plantas y escaso desarrollo.

En Chaco, los cuadros se encuentran en plena floración y maduración, siendo muy bueno, en general, el aspecto del cultivo.

Maíz

Se registró durante esta semana un avance del 71% de la intención de siembra, el mismo porcentaje respecto a igual fecha de la campaña precedente.

Buenos Aires

Continúa a buen ritmo la siembra en jurisdicción de la delegación Bahía Blanca; se estima un incremento de la superficie a implantar con respecto a la campaña pasada debido a los valores que se mencionan en el mercado. A la fecha se implantó un 65 % de la intención de siembra.

Finalizaron las labores de siembra en las delegaciones Salliqueló y Pigüé; de continuar con altas temperaturas y días ventosos sumado a las escasas lluvias podría verse afectado el rendimiento.

En las delegaciones Pehuajó y Bolívar, los cultivos están en excelente forma sin limitaciones por ahora. No hubo pérdidas de plantas en los stands de cultivo.

En el ámbito de la delegación 25 de Mayo, el avance de siembra fue poco durante la semana ya que los productores se dedican a sembrar soja; es muy probable que aumente la superficie estimada debido a una baja en el costo de la semilla y aumento en el precio actual del cereal. Se observaron lotes en buen estado y otros con síntomas de amarillamiento en hojas superiores por agua y heladas.

En la delegación Junín, el cultivo se desarrolla en muy buenas condiciones agroclimáticas y se encuentra en 4º y 5º hoja con muy buen aspecto, al igual que en la delegación Bragado.

En jurisdicción de la delegación Tandil, en el partido de Lobería la siembra se encuentra algo demorada debido a la falta de humedad superficial en el perfil.

En tanto, en la delegación Lincoln y Pergamino, los lotes contienen buena humedad en el suelo, el cultivo se encuentra creciendo bien, en la etapa de 2 hasta 7 hojas verdaderas, se observa presencia de malezas como pasto cuaresma y yuyo colorado. No se registra la presencia de plagas, ni enfermedades. Continúan las aplicaciones de fertilizantes en V4 – V6.

Córdoba

En el ámbito de la delegación Laboulaye, se registra un importante progreso en la superficie sembrada, los lotes tempranos muestran un muy buen desarrollo y ya han desplegado su cuarta hoja. Existe suficiente humedad en el perfil a partir de los 20 centímetros lo que facilita un buen desarrollo de los sistemas radiculares. De ahora en más se implantarán híbridos que luego se utilizarán mayoritariamente como diferidos.-

En el ámbito de la delegación Marcos Juárez, la evolución de los lotes es óptima ya que las lluvias en octubre fueron justas para la implantación; los sembrados en septiembre, que no son más del 5% , presentan algunos problemas de densidad, en la zona de Bell ville , San Marcos y al norte de la delegación. Se comienza con las labores de refertilización y se puede observar en algunos lotes (principalmente los tempranos) síntomas de deficiencia de Zinc.

En la delegación San Francisco, durante la semana se continuó sembrando lotes para forraje, aunque también se implantaron lotes para grano, a pesar de que la fecha no es la más conveniente. Muchos productores han decidido continuar en diciembre con la siembra de este cereal, aunque si se producen lluvias en los próximos días se seguirá sembrando maíz forrajero. Los lotes implantados presentan un buen estado general a pesar de que las condiciones climáticas imperantes en los últimos días no son las ideales (altas temperaturas, vientos fuertes, poca humedad superficial). En algunas zonas del departamento San Justo se ha detectado la presencia de trips.

Entre Ríos

En la delegación Rosario del Tala, el cultivo se encuentra evolucionando normalmente, presentando las plantas muy buen crecimiento y vigor, favorecidos luego de las últimas lluvias acaecidas, los productores finalizaron con la aplicación de Nitrógeno en 4 a 6 hojas. Los lotes más avanzados se encuentran en inicio de floración.

La Pampa

En la delegación General Pico, aún no se han reportado inconvenientes generalizados en la emergencia y nacimiento de plántulas como tampoco casos de

resiembrar. El estado de las sementeras es bueno, los lotes más avanzados ya han formado su segundo par de hojas.

En tanto en la delegación Santa Rosa, continúa la siembra a un ritmo muy lento por factores climáticos adversos, (vientos). Hay abundante presencia de malezas en los cultivos, que no se han podido controlar aún por los fuertes vientos acaecidos en la última semana.

Santa Fe

En la delegación Avellaneda, se ha avanzado poco con las labores de siembra ya que las precipitaciones llegaron tarde y los lotes sembrados presentan en general mal estado. Se estima para esta campaña un incremento en la superficie a sembrarse, fundamentalmente en los tardíos.

En la delegación Rafaela, solo resta sembrar el maíz de segunda, siendo bueno el aspecto de los ya implantados.

En la delegación Cañada de Gómez, el estado actual de desarrollo del cultivo es de crecimiento (V2-V6), las labores de siembra se encuentran prácticamente finalizadas.

En el ámbito de la delegación Casilda, continúa la muy buena evolución de los lotes de maíz, conforme a la adecuada humedad de los suelos y al ascenso de las temperaturas medias diurnas con noches frescas. Se han intensificado las tareas de fertilización con compuestos líquidos para la corrección de déficit de nitrógeno, aquellos planteos de alta tecnología que incluyen la implantación de híbridos con tecnología Bt o MG han finalizado las labores de protección del cultivo, quedando a la espera de benignas condiciones climáticas para la normal evolución de sus sembradíos.

En la delegación Venado Tuerto, los sembradíos se encuentran en muy buen estado y hay una fuerte demanda de refertilización (uan, urea y solmix) debido a los precios futuros; a raíz de esto hay desabastecimiento de fertilizantes líquidos y problemas de logística por parte de las empresas que venden estos insumos.

Santiago del Estero

Si bien ha comenzado la siembra en los departamentos del noroeste provincial Pellegrini y Jiménez, un número significativo de productores va a realizar una siembra tardía.

En la zona Este de la provincia, se esperan nuevas lluvias, las que darían un nuevo impulso a la siembra. Por el momento, las expectativas de siembra se mantienen en niveles superiores respecto a la campaña anterior.

NOA

En las delegaciones Salta, Jujuy y Catamarca, se informa de la finalización de la siembra encontrándose los cultivos con humedad adecuada y con buen aspecto los lotes ya emergidos.

Maní

En Laboulaye, los lotes punteros se encuentran en pleno crecimiento, mientras que se está terminando de sembrar los últimos cuadros en el departamento de Gral. Roca. En Villa María y Río Cuarto, las tareas se encuentran momentáneamente suspendidas por falta de humedad.

Soja

Para la campaña en curso, las superficies que no se han dedicado a la cosecha fina por inconvenientes climáticos, por la no cobertura con maíz debido a la falta de humedad adecuada en la época de siembra, sumado a una buena expectativa económica, permiten pronosticar que el área que se implantará con soja superaría en un 3,7% a la última campaña, con una cobertura estimada de 15,9 millones de has.

Buenos Aires

Continúa a buen ritmo la siembra en la delegación Bolívar, a pesar que es necesaria la ocurrencia de lluvias principalmente en las lomas. En Junín, las condiciones de humedad y temperaturas son adecuadas, debido a lo cual las labores se desarrollan sin inconvenientes. En tanto en Lincoln, se reanudó la siembra cuando la humedad del suelo fue suficiente como para garantizar una buena evolución del cultivo; los primeros lotes sembrados emergen sin dificultades, sin plagas ni enfermedades.

En Pehuajó, la acción de los fuertes vientos del norte, permitieron recomponer las condiciones de piso; se estima que se completaría la siembra en los próximos días.

Para Pergamino, los adecuados aportes de agua aseguran una buena germinación de la semilla y posteriormente una buena implantación del cultivo. Los primeros cuadros ya marcan el surco y comienzan las aplicaciones de glifosato.

Si bien continúa a buen ritmo la siembra de este cultivo en Pigüé, es necesario que se registren nuevas lluvias para que no se detengan las labores. En tanto en Salliqueló, la falta de humedad en superficie, debido a escurrimientos por acción del viento, disminuyen el ritmo de avance. La misma situación se registra en Tandil. En tanto en Tres Arroyos y 25 de Mayo, las tareas se desarrollan sin inconvenientes.

Córdoba

En Laboulaye, las condiciones climáticas fueron buenas para el progreso y evolución de este cultivo. Mientras que en Marcos Juárez, es lento el avance debido a la falta de humedad adecuada. En San Francisco, la siembra avanza en función de las lluvias recibidas. En tanto en Villa María, las labores se encuentran prácticamente suspendidas, a la espera de nuevos aportes de agua.

Entre Ríos

En Rosario del Tala, los días soleados con progresivo aumento de las temperaturas, permitieron que las tareas de siembra se intensificaran en casi todos los departamentos de la delegación. Los cuadros emergen sin inconvenientes y presentan buen stand de plantas. Por el momento la sanidad es buena. En los departamentos de mejor aptitud agrícola, se inició la siembra de soja de segunda sobre rastrojo de trigo.

La Pampa

En Gral. Pico, no se registraron lluvias durante la semana, debido a lo cual la implantación y preparación de suelo continúan a buen ritmo. No se han reportado inconvenientes en la emergencia y nacimiento de plántulas siendo el estado de las sementeras bueno. En tanto en Santa Rosa, las labores se encuentra suspendidas por falta de humedad.

Santa Fe

Aún es lenta la evolución de la siembra en la delegación Avellaneda. En tanto en Cañada de Gómez, tras las lluvias registradas a inicios de noviembre, la implantación se está desarrollando a pleno en toda el área; el avance actual es del 93%. Asimismo dio inicio la implantación de soja de segunda, simultáneamente con las operaciones de trilla de trigo. Es necesaria la ocurrencia de nuevas precipitaciones para permitir la prosecución de las tareas.

En Casilda, están próximas a finalizar las labores de siembra; la emergencia de los lotes es buena, a pesar que en algunas zonas fue necesaria la utilización de rastras rotativas para descompactar el suelo, debido a las intensas precipitaciones.

En tanto en Rafaela, avanza la siembra en función de la humedad de los suelos. Existen zonas en donde las labores se frenaron a la espera de lluvias. En Venado se estima que en el transcurso de la semana, finalizarían las coberturas.

En **Chaco**, el estado de las denominadas "sojas de primavera" no es bueno debido a la sequía. Asimismo se estima que la implantación de la soja de segunda comenzaría en poco tiempo, para aprovechar la humedad conseguida con las últimas precipitaciones.

En **Catamarca**, se está a la espera de aportes de agua para comenzar la siembra.

En **San Luis**, las labores de cobertura avanzan lentamente, debido a que el contenido hídrico del suelo no es adecuado.

Para **Santiago del Estero**, avance continuo de la implantación en los departamentos del este provincial, tanto en lotes que se desocupan de trigo, como la siembra sobre soja del año anterior. Así como en los departamentos Belgrano y Taboada las labores muestran más dinamismo, en Moreno se esperan nuevas lluvias para iniciar el grueso de la siembra.

Sorgo Granífero

En la provincia de **Buenos Aires**, finalizó la siembra en la delegación Junín, presentando los suelos buena humedad para el cultivo, en tanto en Pergamino la siembra de este cultivo se desarrolló en tiempo y forma. Se incorporaron fertilizantes fosforados a la siembra y en los lotes que se sembraron con labranza mínima o reducida, se le incorporó el

fertilizante nitrogenado también. Los que se sembraron primero están creciendo muy bien y el mismo comienza a ser exponencial por la disponibilidad de humedad, fertilizantes y las temperaturas elevadas que ayudan al crecimiento.

En tanto continúa la siembra sin inconvenientes en la delegación Lincoln, con buena humedad en el perfil, al igual que en la delegación Salliqueló aunque a un ritmo más lento ya que los productores dan prioridad a la siembra de oleaginosas.

En **Córdoba** el ritmo de siembra, en la delegación San Francisco fue intenso en varios departamentos, especialmente donde se produjeron lluvias la semana pasada, pero como los milimetrajes registrados no fueron lo abundantes que hubiera deseado el productor; en algunas zonas se optó por detenerla. En tanto en la delegación Villa María, la implantación se encuentra prácticamente detenida por falta de humedad edáfica.

En la delegación Casilda, en provincia de **Santa Fe**, buena parte de los campos sembrados con sorgo aún permanecen en el período de emergencia, observándose cierta lentitud en este aspecto por efecto de las bajas temperaturas de fines de la semana anterior. La humedad de suelo no presenta limitantes por lo cual con el ascenso de temperaturas se lograría un índice de emergencia normal. El hecho destacado de la presente campaña es el aumento en las dosis de fertilización, ya que se ha maximizado el número de productores que lo ven como una alternativa interesante en la sustentabilidad del sistema agrícola. Obra a favor también el buen precio que muestra este cereal en el mercado disponible y la posibilidad de transformarlo en alimento en las explotaciones ganaderas. En tanto en la delegación Rafaela continúa la siembra, donde la humedad edáfica lo permite.

En la delegación Rosario del Tala en la provincia de **Entre Ríos**, los productores se encuentran finalizando con la siembra de los lotes de 1º; los lotes ya sembrados presentan un buen nacimiento y stand de plantas logrados, el resto del área a sembrar se realiza de 2º, generalmente sobre rastrojo de Lino, práctica que se viene incrementando año a año. En ciertos lugares escasea la disponibilidad de semillas para su siembra.

Continúa la implantación en el ámbito de la delegación Santa Rosa, en la provincia de **La Pampa**.

En tanto en la provincia de **San Luis**, la siembra no ha avanzado mucho por la falta de humedad edáfica.

En la provincia de **Santiago del Estero**, avanza lentamente la siembra en las distintas zonas productoras. Por el momento, las expectativas de siembra superan a la de la campaña anterior.

ESTIMACIONES AGRICOLAS
16/11/06

Si desea alguna aclaración respecto a la información presentada en este informe, puede comunicarse con el (011) 4349-2758/93 o vía e-mail a: prosiap@mecon.gov.ar.

Evolución de la Superficie Sembrada y Cosechada

Semana al 16/11/06

MAIZ

Provincia	Campaña				Area sembrada al:	
	05/06	06/07	05/06	06/07	09/11/06	16/11/06
	en %		en ha		en %	
Buenos Aires	96	97	788.063	819.236	93	97
Córdoba	68	63	709.502	682.636	56	63
Entre Ríos	98	98	193.461	188.760	98	98
La Pampa	59	61	198.714	253.455	52	61
Santa Fe	80	75	297.100	286.860	75	75
Resto del País	19	37	78.809	181.813	25	37
Total	71	71	2.265.649	2.412.760	65	71

SOJA

Provincia	Campaña				Area sembrada al:	
	04/05	05/06	04/05	05/06	09/11/06	16/11/06
	en %		en ha		en %	
Buenos Aires	55	52	2.032.396	2.076.010	30	52
Córdoba	40	35	1.739.880	1.569.380	27	35
Entre Ríos	62	50	809.400	704.030	27	50
La Pampa	33	38	63.400	77.390	24	38
Santa Fe	65	64	2.297.985	2.258.870	26	64
Resto del País	2	11	44.730	25.750	1	11
Total	46	42	6.987.791	6.711.430	24	42

GIRASOL

Provincia	Campaña				Area sembrada al:	
	05/06	06/07	05/06	06/07	09/11/06	16/11/06
	en %		en ha		en %	
Buenos Aires	72	74	805.488	868.211	55	74
Córdoba	88	88	105.949	96.627	51	88
Entre Ríos	100	100	61.100	64.807	100	100
La Pampa	62	62	202.028	258.967	53	62
Santa Fe	99	100	163.187	198.016	100	100
Resto del País	95	77	452.486	391.143	76	77
Total	79	76	1.790.238	1.877.771	63	76

TRIGO

Provincia	Campaña				Area cosechada al:	
	05/06	06/07	05/06	06/07	09/11/06	16/11/06
	en %		en ha		en %	
Buenos Aires	0	0	0	0	0	0
Córdoba	2	16	13.857	122.200	3	16
Entre Ríos	1	19	1.230	51.860	0	19
La Pampa	0	0	0	0	0	0
Santa Fe	7	34	39.099	209.500	4	34
Resto del País	40	87	180.896	494.780	73	87
Total	5	17	235.081	878.340	9	17

**AVANCE DE LA COSECHA DE TRIGO
CAMPAÑA 2006/07**

DELEGACION		AREA							AREA	AREA
		SEMBRADA	12/10	19/10	26/10	2/11	9/11	16/11	PERDIDA	COSECHADA
Bahia Blanca	T.Pan	329.000	-	-	-	-	-	-	-	0
	T.Fideo	3.350	-	-	-	-	-	-	-	0
Bolívar	T.Pan	66.000	-	-	-	-	-	-	-	0
	T.Fideo	1.500	-	-	-	-	-	-	-	0
Bragado		81.000	-	-	-	-	-	-	-	0
Junín		103.200	-	-	-	-	-	-	-	0
Lincoln		95.850	-	-	-	-	-	-	-	0
Pehuajó	T.Pan	40.000	-	-	-	-	-	-	-	0
	T. Fideo	300	-	-	-	-	-	-	-	0
Pergamino		97.750	-	-	-	-	-	-	-	0
Pigüé	T.Pan	386.000	-	-	-	-	-	-	-	0
	T.Fideo	5.100	-	-	-	-	-	-	-	0
Salliqueló	T.Pan	103.000	-	-	-	-	-	-	-	0
	T.Fideo	2.410	-	-	-	-	-	-	-	0
Tandil	T.Pan	432.100	-	-	-	-	-	-	-	0
	T.Fideo	2.000	-	-	-	-	-	-	-	0
T.Arroyos	T.Pan	875.000	-	-	-	-	-	-	-	0
	T.Fideo	34.300	-	-	-	-	-	-	-	0
25 de Mayo		80.000	-	-	-	-	-	-	-	0
BUENOS AIRES		2.737.860	0	0	0	0	0	0	0	0
Laboulaye		75.000	-	-	-	-	-	-	10.000	0
M. Juárez		263.900	-	-	-	-	-	3	-	7.920
Río Cuarto		95.200	-	-	-	-	-	20	37.600	11.520
S. Francisco		159.000	-	-	1	3	15	71	20.700	98.190
Villa María		230.000	-	-	-	-	-	2	1.500	4.570
CORDOBA		823.100	0	0	0	1	3	16	69.800	122.200
Parana		114.050	-	-	-	-	1	31	-	35.360
R. del Tala		165.000	-	-	-	-	-	10	-	16.500
ENTRE RIOS		279.050	0	0	0	0	0	19	0	51.860
General Pico		20.000	-	-	-	-	-	-	-	0
Santa Rosa		65.000	-	-	-	-	-	-	-	0
LA PAMPA		85.000	0	0	0	0	0	0	0	0
Avellaneda		57.500	5	11	16	34	45	77	5.200	40.270
C. de Gómez		162.700	-	-	-	-	-	42	-	68.330
Casilda		114.000	-	-	-	-	-	1	-	1.140
Rafaela		172.000	-	-	-	-	-	58	-	99.760
V. Tuerto		123.000	-	-	-	-	-	-	-	0
SANTA FE		629.200	0	1	1	3	4	34	5.200	209.500
CATAMARCA		15.000	1	10	20	65	85	100	-	15.000
CORRIENTES		2.300	-	-	-	-	-	-	-	0
CHACO		130.000	29	29	60	67	70	80	60.000	56.000
FORMOSA		640	-	-	-	-	-	-	-	0
JUJUY		600	30	40	55	70	75	100	-	600
MISIONES		0	-	-	-	-	-	-	-	0
SALTA		125.000	10	14	38	50	57	81	-	101.250
SAN LUIS		4.130	-	-	-	-	-	-	1.940	0
S. ESTERO		145.400	2	10	25	26	50	80	12.500	106.320
TUCUMAN		220.010	18	21	76	80	98	98	-	215.610
TOTAL PAIS		5.197.290	2	2	6	7	9	17	149.440	878.340
2005/06		5.212.450	0	0	1	1	3	5	-	-

(*) Cifras provisorias.

Las AREAS están expresadas en hectáreas.

ESTIMACIONES AGRICOLAS

S.A.G.P. y A.

AVANCE DE LA SIEMBRA DE ARROZ
CAMPAÑA: 2006/07

DELEGACION		AREA A							AREA SEBRADA
		SEBRAR(*)	12/10	19/10	26/10	2/11	9/11	16/11	
CORRIENTES	LA	3.800	-	-	10	25	30	50	1.900
	LF	72.000	-	23	30	37	48	55	39.600
	M	0	-	-	-	-	-	-	0
Total CORRIENTES		75.800	0	22	29	36	47	55	41.500
CHACO	LA	0	-	-	-	-	-	-	0
	LF	5.000	-	-	-	-	-	-	0
	M	0	-	-	-	-	-	-	0
Total CHACO		5.000	0	0	0	0	0	0	0
Paraná	LA	4.100	-	-	57	68	100	100	4.100
	LF	27.300	23	37	70	77	90	100	27.300
	M	0	-	-	-	-	-	-	0
	Total	31.400	20	32	68	76	91	100	31.400
R. del Tala	LA	4.500	30	50	75	85	90	95	4.275
	LF	31.500	25	40	70	80	85	97	30.555
	M	0	-	-	-	-	-	-	0
	Total	36.000	26	41	71	81	86	97	34.830
Total ENTRE RIOS		67.400	23	37	70	78	88	98	66.230
FORMOSA	LA	0	-	-	-	-	-	-	0
	LF	4.700	-	-	-	-	-	-	0
	M	0	-	-	-	-	-	-	0
Total FORMOSA		4.700	0	0	0	0	0	0	0
Avellaneda	LA	2.500	4	8	12	15	20	25	625
	LF	16.500	5	10	20	30	50	60	9.900
	M	0	-	-	-	-	-	-	0
	Total	19.000	5	10	19	28	46	55	10.525
Rafaela	LA	100	-	-	-	-	100	100	100
	LF	2.500	20	40	50	75	90	100	2.500
	M	0	-	-	-	-	-	-	0
	Total	2.600	19	38	48	72	90	100	2.600
Total SANTA FE		21.600	7	13	22	33	51	61	13.125
TOTAL PAIS	LA	15.000	10	16	43	53	66	73	11.000
	LF	159.500	10	26	42	50	60	69	109.855
	M	0	0	0	0	0	0	0	0
	Total	174.500	10	25	42	50	61	69	120.855

Referencias del Tipo: LA, largo ancho; LF, largo fino; M, mediano.

(*) Expectativa de siembra

Las AREAS están expresadas en hectáreas.

ESTIMACIONES AGRICOLAS

S.A.G.P.y A.

AVANCE DE LA SIEMBRA DE GIRASOL
CAMPAÑA: 2006/07

DELEGACION	AREA							AREA SEMBRADA
	A SEMBRAR (*)	12/10	19/10	26/10	2/11	9/11	16/11	
Bahía Blanca	21.568	-	-	-	-	40	77	16.607
Bolívar	25.574	4	4	40	58	78	80	20.459
Bragado	8.422	31	100	100	100	100	100	8.422
Junín	2.670	-	-	10	30	60	100	2.670
Lincoln	14.892	-	-	-	-	-	100	14.892
Pehuajó	57.944	6	46	85	91	96	100	57.944
Pergamino	13.917	-	5	62	95	100	100	13.917
Pigüé	103.732	-	-	-	-	4	21	21.784
Salliqueló	169.464	12	32	64	88	95	98	166.075
Tandil	197.862	8	14	14	21	44	79	156.311
T.Arroyos	536.019	1	4	16	25	52	70	375.213
25 de Mayo	13.917	-	-	38	43	84	100	13.917
BUENOS AIRES	1.165.981	4	12	26	36	56	74	868.211
05/06	1.111.850	5	22	37	48	65	72	-
Laboulaye	66.758	-	-	5	16	32	87	58.080
M. Juárez	3.903	-	82	82	90	100	100	3.903
Río Cuarto	34.612	-	5	30	50	80	90	31.151
S. Francisco	2.773	25	80	100	100	100	100	2.773
Villa María	1.181	-	-	-	37	61	61	720
CORDOBA	109.227	1	7	18	32	52	88	96.627
05/06	120.764	9	13	17	28	72	88	-
Paraná	23.725	65	73	86	100	100	100	23.725
R. del Tala	41.082	40	55	80	83	100	100	41.082
ENTRE RIOS	64.807	49	62	82	89	100	100	64.807
05/06	62.753	80	91	94	95	100	100	-
General Pico	209.314	-	12	22	32	45	59	123.495
Santa Rosa	211.676	9	30	35	40	60	64	135.472
LA PAMPA	420.989	5	21	29	36	53	62	258.967
05/06	332.560	19	37	45	52	53	62	-
Avellaneda	136.598	98	99	100	100	100	100	136.598
C. de Gómez	4.930	44	66	100	100	100	100	4.930
Casilda	0	-	-	-	-	-	-	0
Rafaela	55.461	90	100	100	100	100	100	55.461
V. Tuerto	1.027	-	-	15	55	75	100	1.027
SANTA FE	198.016	94	98	99	99	99	100	198.016
05/06	169.361	98	99	99	99	100	99	-
CATAMARCA	0	-	-	-	-	-	-	0
CORRIENTES	534	-	-	-	-	-	-	0
CHACO	361.523	76	76	79	80	80	80	289.218
FORMOSA	0	-	-	-	-	-	-	0
JUJUY	0	-	-	-	-	-	-	0
MISIONES	0	-	-	-	-	-	-	0
SALTA	0	-	-	-	-	-	-	0
SAN LUIS	90.381	-	-	35	40	40	48	43.383
S. ESTERO	58.542	30	55	100	100	100	100	58.542
TUCUMAN	0	-	-	-	-	-	-	0
TOTAL PAIS	2.470.000	23	31	43	50	64	76	1.877.771
05/06	2.258.715	28	44	53	60	71	79	-

(*) Expectativa de siembra

Las AREAS están expresadas en hectáreas.

ESTIMACIONES AGRICOLAS

S.A.G.P. y A.

AVANCE DE LA SIEMBRA DE MAIZ
CAMPAÑA: 2006/07

DELEGACION	AREA							AREA SEMBRADA
	A SEMBRAR (*)	12/10	19/10	26/10	2/11	9/11	16/11	
Bahía Blanca	5.400	-	-	-	-	25	65	3.510
Bolívar	35.000	68	68	94	100	100	100	35.000
Bragado	72.000	60	84	97	100	100	100	72.000
Junín	103.600	88	96	100	100	100	100	103.600
Lincoln	97.700	64	84	94	97	97	97	94.769
Pehuajó	156.200	81	96	100	100	100	100	156.200
Pergamino	85.650	80	100	100	100	100	100	85.650
Pigüé	13.100	3	6	35	55	81	100	13.100
Salliqueló	90.000	24	35	76	95	98	100	90.000
Tandil	83.000	18	22	27	34	48	79	65.570
T.Arroyos	46.100	1	19	50	73	88	96	44.256
25 de Mayo	57.300	52	78	87	90	95	97	55.581
BUENOS AIRES	845.050	57	72	84	89	93	97	819.236
05/06	822.300	64	80	85	89	94	96	-
Laboulaye	140.000	7	12	22	39	48	77	107.800
M. Juárez	230.000	16	70	95	95	95	95	218.500
Río Cuarto	295.050	1	10	38	52	56	60	177.030
S. Francisco	207.000	3	10	10	10	18	31	64.170
Villa María	205.600	4	14	35	40	56	56	115.136
CORDOBA	1.077.650	6	24	42	49	56	63	682.636
05/06	1.038.180	42	47	48	56	64	68	-
Paraná	84.000	69	100	100	100	100	100	84.000
R. del Tala	108.000	95	97	97	97	97	97	104.760
ENTRE RIOS	192.000	84	98	98	98	98	98	188.760
05/06	196.750	98	98	98	98	98	98	-
General Pico	198.500	20	42	43	45	49	63	125.055
Santa Rosa	214.000	13	32	37	42	55	60	128.400
LA PAMPA	412.500	16	37	40	43	52	61	253.455
05/06	338.500	19	30	38	44	53	59	-
Avellaneda	67.000	-	-	-	10	11	13	8.710
C. de Gómez	57.500	79	94	98	98	98	98	56.350
Casilda	44.500	85	99	100	100	100	100	44.500
Rafaela	119.000	65	68	68	70	70	70	83.300
V. Tuerto	94.000	45	85	97	100	100	100	94.000
SANTA FE	382.000	53	68	71	75	75	75	286.860
05/06	372.040	76	78	78	80	80	80	-
CATAMARCA	9.000	-	-	-	-	-	100	9.000
CORRIENTES	12.240	-	-	-	-	-	-	0
CHACO	186.000	18	18	42	42	42	43	79.980
FORMOSA	18.000	-	-	-	-	-	-	0
JUJUJY	5.200	-	-	-	-	-	100	5.200
MISIONES	32.200	45	48	48	48	52	53	17.066
SALTA	43.000	-	-	-	-	-	100	43.000
SAN LUIS	65.200	-	-	20	23	23	26	16.952
S. ESTERO	81.650	-	1	5	6	12	13	10.615
TUCUMAN	35.000	-	-	-	-	-	-	0
TOTAL PAIS	3.396.690	30	44	56	60	65	71	2.412.760
05/06	3.182.560	48	56	58	63	68	71	-

(*) Expectativa de siembra

Las AREAS están expresadas en hectáreas.

ESTIMACIONES AGRICOLAS

S.A.G.P. y A.

**AVANCE DE LA SIEMBRA DE MANI
CAMPAÑA: 2006/07**

DELEGACION	TIPO	AREA A					AREA	
		SEBRAR (*)	19/10	26/10	2/11	9/11	16/11	SEBRADA
CORRIENTES	Colorado	-	-	-	-	-	-	-
	Rosado	155	-	-	-	-	-	-
	Total	155	0	0	0	0	0	-
FORMOSA	Colorado	-	-	-	-	-	-	-
	Rosado	1.400	-	-	-	-	-	-
	Total	1.400	0	0	0	0	0	-
JUJUY	Colorado	-	-	-	-	-	-	-
	Rosado	600	-	-	-	-	-	-
	Total	600	0	0	0	0	0	-
SALTA	Colorado	-	-	-	-	-	-	-
	Rosado	6.000	-	-	-	-	-	-
	Total	6.000	0	0	0	0	0	-
SANTA FE	Colorado	-	-	-	-	-	-	-
	Rosado	500	-	-	-	-	-	-
	Total	500	0	0	0	0	0	-
SAN LUIS	Colorado	-	-	-	-	-	-	-
	Rosado	3.800	-	-	-	-	-	-
	Total	3.800	0	0	0	0	0	-
Laboulaye	Colorado	-	-	-	-	-	-	-
	Rosado	65.000	-	5	15	28	77	50.050
	Total	65.000	0	5	15	28	77	50.050
Marcos Juarez	Colorado	-	-	-	-	-	-	-
	Rosado	700	-	-	-	-	100	700
	Total	700	0	0	0	0	100	700
Río Cuarto	Colorado	-	-	-	-	-	-	-
	Rosado	3.800	10	40	79	90	90	3.420
	Total	86.700	2	20	50	60	60	52.020
Villa María	Colorado	-	-	-	-	-	-	-
	Rosado	1.350	-	-	19	46	46	621
	Total	51.000	-	-	10	15	15	7.650
CORDOBA	Colorado	-	-	-	-	-	-	-
	Rosado	52.350	0	0	10	16	16	8.271
	Total	5.150	7	30	63	78	78	4.041
TOTAL PAIS	Colorado	203.400	1	10	29	38	54	110.420
	Rosado	208.550	1	11	29	39	55	114.461
	Total	5.150	7	30	63	78	78	4.041
06/07	Colorado	215.855	1	10	27	36	51	110.420
	Total	221.005	1	10	28	37	52	114.461
05/06	Total	165.237	-	-	-	-	9	-

(*) Expectativa de siembra

Las AREAS están expresadas en hectáreas.

ESTIMACIONES AGRICOLAS

S.A.G.P.y A.

**AVANCE DE LA SIEMBRA DE SOJA
CAMPAÑA: 2006/07**

DELEGACION		AREA A						AREA SEMBRADA
		SEMBRAR (*)	19/10	26/10	2/11	9/11	16/11	
Bahia Blanca		1.000	-	-	-	-	-	0
Bolívar	1ª	233.500	-	10	23	36	56	130.760
	2ª	42.900	-	-	-	-	-	0
Bragado	1ª	197.150	1	11	15	20	48	94.630
	2ª	105.200	-	-	-	-	-	0
Junín	1ª	349.800	1	10	20	36	80	279.840
	2ª	136.300	-	-	-	-	-	0
Lincoln	1ª	380.000	-	18	38	58	82	311.600
	2ª	99.540	-	-	-	-	-	0
Pehuajó	1ª	456.268	-	38	61	75	97	442.580
	2ª	61.800	-	-	-	-	-	0
Pergamino	1ª	623.400	-	-	8	31	69	430.150
	2ª	108.200	-	-	-	-	-	0
Pigüé	1ª	79.500	-	-	-	4	19	15.110
	2ª	16.000	-	-	-	-	-	0
Salliqueló	1ª	144.000	-	13	28	47	73	105.120
	2ª	7.500	-	-	-	-	-	0
Tandil	1ª	194.750	-	4	9	14	48	93.480
	2ª	160.000	-	-	-	-	-	0
Tres Arroyos	1ª	239.000	-	-	6	25	48	114.720
	2ª	80.000	-	-	-	-	-	0
25 de Mayo	1ª	156.800	-	8	9	19	37	58.020
	2ª	83.300	-	-	-	-	-	0
BUENOS AIRES	06/07	3.955.908	0	9	18	30	52	2.076.010
	05/06	3.709.800	3	11	23	41	55	-
Laboulaye	1ª	250.000	4	9	20	38	65	162.500
	2ª	55.000	-	-	-	-	-	0
M. Juárez	1ª	901.500	-	25	42	63	73	658.100
	2ª	261.900	-	-	-	-	-	0
Río Cuarto	1ª	749.400	2	15	30	50	62	464.630
	2ª	185.266	-	-	-	-	-	0
S. Francisco	1ª	975.000	-	-	-	2	14	136.500
	2ª	150.000	-	-	-	-	-	0
V. María	1ª	703.100	-	7	11	19	21	147.650
	2ª	229.900	-	-	-	-	-	0
CORDOBA	06/07	4.461.066	1	9	16	27	35	1.569.380
	05/06	4.334.318	0	1	18	35	40	-
Paraná	1ª	400.000	-	2	11	31	57	228.000
	2ª	130.000	-	-	-	-	-	0
R. del Tala	1ª	733.000	3	20	30	35	65	474.500
	2ª	153.000	-	-	-	-	1	1.530
ENTRE RIOS	06/07	1.416.000	2	11	19	27	50	704.030
	05/06	1.299.700	3	9	27	49	62	-
General Pico	1ª	144.600	-	15	25	34	53	76.640
	2ª	18.000	-	-	-	-	-	0
Santa Rosa	1ª	25.000	-	-	-	3	3	750
	2ª	17.800	-	-	-	-	-	0
LA PAMPA	06/07	205.400	0	11	18	24	38	77.390
	05/06	194.700	7	8	20	26	33	-
Avellaneda	1ª	110.700	-	-	2	3	13	14.390
	2ª	104.000	-	-	-	-	-	0
C. de Gómez	1ª	955.130	-	7	19	40	93	888.270
	2ª	160.700	-	-	-	-	16	25.710
Casilda	1ª	725.860	-	3	16	34	84	609.720
	2ª	113.600	-	-	-	-	-	0
Rafaela	1ª	550.000	-	2	10	23	53	291.500
	2ª	170.000	-	-	-	-	3	5.100
V. Tuerto	1ª	446.500	-	1	8	40	95	424.180
	2ª	205.800	-	-	-	-	-	0
SANTA FE	06/07	3.542.290	0	3	11	26	64	2.258.870
	05/06	3.554.090	2	2	32	55	65	-
CATAMARCA		45.000	-	-	-	-	-	0
CORRIENTES		25.135	-	-	-	-	-	0
CHACO	1ª	6.000	37	37	43	43	43	2.580
	2ª	686.000	-	-	-	-	-	0
FORMOSA		13.600	-	-	-	-	-	0
JUJUY		3.500	-	-	-	-	-	0
MISIONES		860	-	-	3	9	19	160
SALTA		477.000	-	-	-	0	0	2.150
SAN LUIS		83.000	-	-	13	13	16	13.280
S. ESTERO	1ª	13.300	-	18	21	47	57	7.580
	2ª	730.000	-	-	-	-	-	0
TUCUMAN		270.000	-	-	-	-	-	0
TOTAL PAIS	06/07	15.934.059	0	7	13	24	42	6.711.430
	05/06	15.329.107	2	4	21	37	46	-

(*) Expectativa de siembra.

Las AREAS se expresan en hectáreas.

ESTIMACIONES AGRICOLAS

S.A.G.P. y A.

**AVANCE DE LA SIEMBRA DE SORGO GRANIFERO
CAMPAÑA: 2006/07**

DELEGACION	AREA							AREA SEMBRADA
	A SEMBRAR (*)	12/10	19/10	26/10	2/11	9/11	16/11	
Bahía Blanca	700	-	-	-	-	-	53	371
Bolívar	1.000	-	-	-	-	-	-	0
Bragado	1.100	-	50	100	100	100	100	1.100
Junín	1.000	-	-	-	-	-	100	1.000
Lincoln	5.000	-	-	-	-	4	9	450
Pehuajó	0	-	-	-	-	-	-	0
Pergamino	6.180	-	15	77	99	100	100	6.180
Pigüé	5.800	-	-	-	-	-	-	0
Salliqueló	5.500	-	-	-	-	13	55	3.025
Tandil	0	-	-	-	-	-	-	0
T.Arroyos	0	-	-	-	-	-	-	0
25 de Mayo	4.650	-	-	-	-	-	-	0
BUENOS AIRES	30.930	0	5	19	23	26	39	12.126
2005/06	27.550	17	23	24	25	26	29	-
Laboulaye	3.750	-	-	-	10	32	64	2.400
M. Juárez	3.500	-	70	90	100	100	100	3.500
Río Cuarto	28.600	-	5	10	30	40	45	12.870
S. Francisco	46.000	-	-	-	-	4	56	25.760
Villa María	41.600	-	-	13	20	25	29	12.064
CORDOBA	123.450	0	3	9	17	23	46	56.594
2005/06	116.100	0	0	1	3	15	34	-
Paraná	43.000	-	-	20	39	58	90	38.700
R. del Tala	48.000	10	20	55	60	65	80	38.400
ENTRE RIOS	91.000	5	11	38	50	62	85	77.100
2005/06	72.000	0	2	5	13	36	52	-
General Pico	7.850	-	-	-	-	-	-	0
Santa Rosa	18.740	-	-	-	-	2	3	562
LA PAMPA	26.590	0	0	0	0	1	2	562
2005/06	22.200	0	0	0	0	3	14	-
Avellaneda	49.000	-	-	-	17	22	35	17.150
C. de Gómez	28.500	9	58	92	100	100	100	28.500
Casilda	5.550	-	-	67	76	100	100	5.550
Rafaela	82.500	10	20	33	50	65	75	61.875
V. Tuerto	800	-	10	60	90	95	100	800
SANTA FE	166.350	7	20	35	50	60	68	113.875
2005/06	147.640	0	4	5	30	49	55	-
CATAMARCA	0	-	-	-	-	-	-	0
CORRIENTES	1.600	-	-	-	-	-	-	0
CHACO	122.500	13	13	27	27	27	37	45.325
FORMOSA	5.320	-	-	-	-	-	-	0
JUJUY	0	-	-	-	-	-	-	0
MISIONES	0	-	-	-	-	-	-	0
SALTA	0	-	-	-	-	-	-	0
SAN LUIS	32.300	-	-	10	13	13	16	5.168
S. ESTERO	57.800	-	-	-	5	5	9	5.202
TUCUMAN	1.100	-	-	-	-	-	-	0
TOTAL PAIS	658.940	5	10	22	30	35	48	315.952
2005/06	577.010	1	2	3	13	24	35	-

(*) Expectativa de siembra

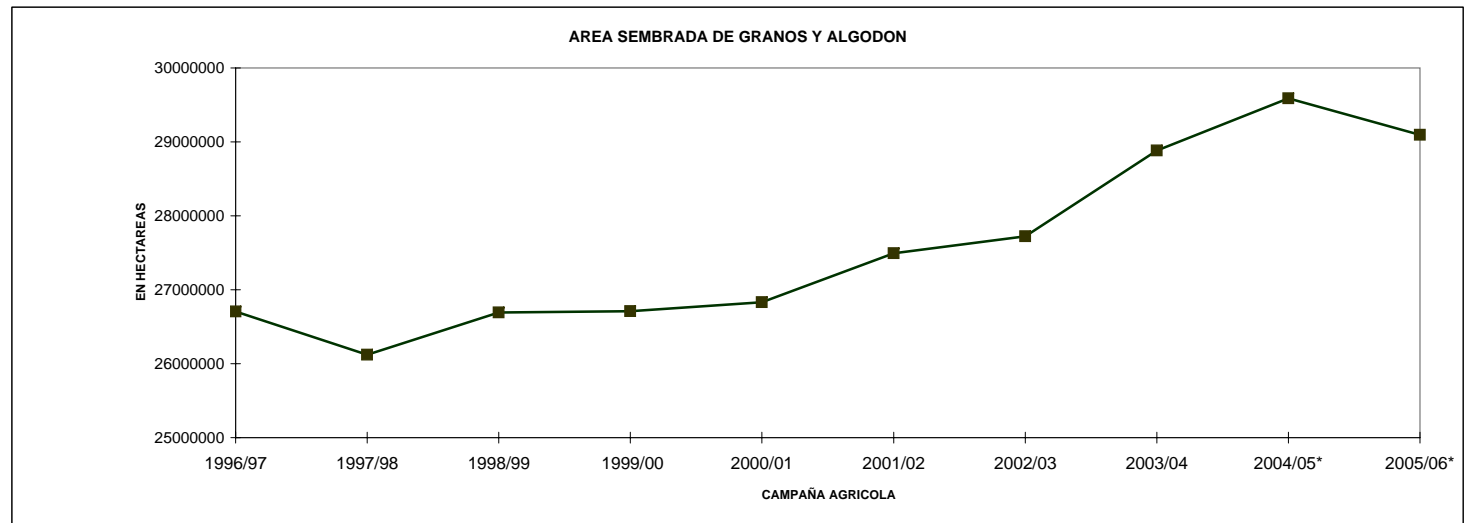
Las AREAS están expresadas en hectáreas.

ESTIMACIONES AGRICOLAS

S.A.G.P. y A.

AREA SEMBRADA DE GRANOS Y ALGODÓN
(en hectáreas)
Campañas Agrícolas 1996/97 a 2005/06 (*)

CULTIVOS	1996/97	1997/98	1998/99	1999/00	2000/01	2001/02	2002/03	2003/04	2004/05*	2005/06*
ALPISTE	25000	25000	27000	24000	20000	16000	19000	16000	16000	13000
ARROZ	227000	248000	291000	201000	154000	126000	135000	172000	165000	170000
AVENA	1870000	1789000	1822000	1711000	1664000	1516000	1368000	1344000	1275000	1023000
CEBADA CERVECERA	278100	324000	218000	182000	246000	260000	270000	343000	272000	273000
CEBADA FORRAJERA	29000	19000	24000	20000	16000	16000	14000	25000	28000	22000
CENTENO	380200	353000	372000	365000	373000	336000	338000	340000	294000	207000
MAIZ	4153000	3752000	3268000	3652000	3495000	3064000	3084000	2988000	3400000	3183000
MIJO	121000	107000	89000	91100	79500	55200	50000	50000	28000	31000
SORGO GRANIFERO	804500	920000	880000	819000	698000	592000	593000	545000	617000	577000
TRIGO	7367000	5919000	5453000	6300000	6497000	7109000	6300000	6040000	6260000	5210000
Subtotal Cereales	15254800	13456000	12444000	13365100	13242500	13090200	12171000	11863000	12355000	10709000
CARTAMO	21500	27000	15300	39700	58400	33000	23000	30000	49000	27000
COLZA	-	1500	2200	3875	8700	2150	8000	18000	17000	7000
GIRASOL	3120000	3511400	4212000	3587000	1891000	2050000	2378000	1850000	1970000	2260000
LINO	94000	116000	102000	68000	28000	20000	14000	29000	37000	47000
SOJA	6670000	7176000	8400000	8790000	10665000	11639000	12607000	14525000	14400000	15329000
Subtotal Oleaginosas	9905500	10831900	12731500	12488575	12651100	13744150	15030000	16452000	16473000	17670000
ALGODON	956000	1134000	751000	345000	410000	173100	158000	266000	406000	309000
MANI	329000	407000	337000	219000	252000	222000	157000	170000	211000	174000
POROTO	260000	293000	431000	293000	275000	263000	206000	134000	145000	235000
Subtotal Otros Cultivos	1545000	1834000	1519000	857000	937000	658100	521000	570000	762000	718000
TOTAL	26705300	26121900	26694500	26710675	26830600	27492450	27722000	28885000	29590000	29097000



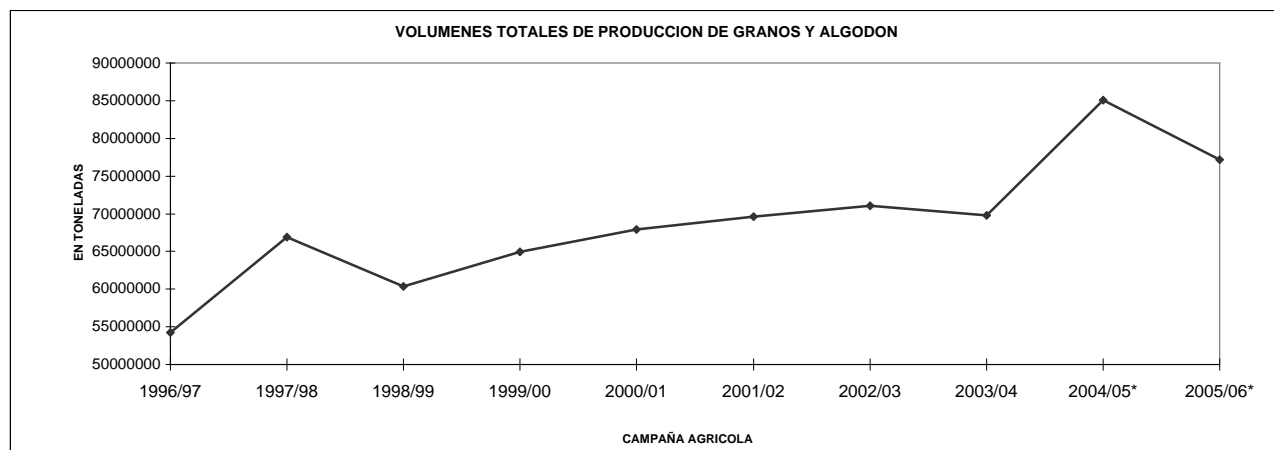
* Estimaciones provisionarias.
16/11/2006
ESTIMACIONES AGRICOLAS- S.A.G.P y A.

VOLUMENES DE PRODUCCION DE GRANOS Y ALGODON

(en ton)

Campañas Agrícolas 1996/97 a 2005/06(*)

CULTIVOS	1996/97	1997/98	1998/99	1999/00	2000/01	2001/02	2002/03	2003/04	2004/05*	2005/06*
ALPISTE	25000	29000	24000	22000	19000	17000	18000	17000	17000	15000
ARROZ	1205000	1011000	1658000	903000	873000	709000	718000	1060000	956000	1175000
AVENA	310000	512000	383000	555000	642000	645000	487500	332000	536000	227000
CEBADA CERVECERA	533000	921000	535000	414000	717000	521000	543000	1000000	886000	795000
CEBADA FORRAJERA	4000	5000	3000	5000	5000	8000	5000	4000	8000	3000
CENTENO	36000	62000	66000	116000	125000	81000	80000	37000	92000	33000
MAIZ	15536000	19360000	13500000	16781000	15360000	14710000	15040000	15000000	20500000	14500000
MIJO	44000	46000	46000	47600	31200	28100	22000	11000	16000	19000
SORGO GRANIFERO	2499000	3762000	3222000	3344000	2909000	2847000	2685000	2160000	2900000	2326000
TRIGO	15914000	14800000	12400000	15300000	15960000	15300000	12301000	14560000	16000000	12600000
Subtotal Cereales	36106000	40508000	31837000	37487600	36641200	34866100	31899500	34181000	41911000	31693000
CARTAMO	13300	24600	9600	30900	47300	23500	13300	18000	51000	19000
COLZA	-	2170	2200	6000	15380	2320	10450	20000	26000	10000
GIRASOL	5450000	5600000	7100000	6000000	3179000	3843000	3714000	3160000	3700000	3800000
LINO	72000	75000	85000	47000	22000	16000	11000	29000	36000	54000
SOJA	11000000	18732000	20000000	20200000	26864000	30000000	34800000	31577000	38300000	40500000
Subtotal Oleaginosas	16535300	24433770	27196800	26283900	30127680	33884820	38548750	34804000	42113000	44383000
ALGODON	1030000	987000	618000	417000	509000	218000	201000	354000	448000	418000
MANI	281000	627000	340000	420000	394000	362000	221000	293000	445000	347000
POROTO	269000	303000	340000	297000	263000	278000	215000	151000	169000	323000
Subtotal Otros Cultivos	1580000	1917000	1298000	1134000	1166000	858000	637000	798000	1062000	1088000
TOTAL	54221300	66858770	60331800	64905500	67934880	69608920	71085250	69783000	85086000	77164000



* Estimaciones provisorias
16/11/2006
ESTIMACIONES AGRICOLAS - SAGPyA

**PRODUCCION DE CULTIVOS EN LA REPUBLICA ARGENTINA
CAMPAÑA: 2005/06 (*)**

CULTIVOS	AREA SEMBRADA	AREA NO COSECHADA	AREA COSECHADA	%	RENDIMIENTO (qq/ha) (3)	PRODUCCION (miles ton) (2)*(3)/10
	(en miles de hectáreas)					
	(1)		(2)			
CEREALES						
ALPISTE	13	0	13	100,0	11,1	15
ARROZ	170	3	167	98,2	70,4	1175
AVENA	1023	874	149	14,6	15,2	227
CEBADA CERVECERA	273	8	265	97,1	30,0	795
CEBADA FORRAJERA	22	20	2	10,3	14,0	3
CENTENO	207	178	29	14,0	11,4	33
MAIZ	3183	743	2437	76,6	59,5	14500
MIJO	31	20	11	35,5	17,3	19
SORGO GRANIFERO	577	105	467	81,6	44,8	2326
TRIGO	5210	246	4964	95,3	25,4	12600
SUBTOTAL CEREALES	10709	2197	8504	79,5		31693
OLEAGINOSOS						
CARTAMO	27	5	22	81,5	8,2	19
COLZA	7	0	7	100,0	14,3	10
GIRASOL	2260	64	2196	97,2	17,3	3800
LINO	47	3	44	93,6	12,3	54
SOJA	15329	238	15091	98,4	26,8	40500
SUBTOTAL OLEAGINOSOS	17670	310	17360	98,2		44383
OTROS CULTIVOS						
ALGODON	309	6	305	98,1	13,7	418
MANI	174	10	164	94,3	21,2	347
POROTOS	235	0	231	100,0	13,5	323
TOTAL GENERAL	29097	2523	26564	91,3		77164

(*) Cifras provisorias
ESTIMACIONES AGRICOLAS, 16/11/06
SAGPyA

HUMEDAD DEL SUELO Y ASPECTO DEL CULTIVO

Fecha: 10/11/06 al 16/11/06

PROVINCIA	DELEGACION	TRIGO		MAIZ		SORGO		GIRASOL		SOJA		MANI	
		H	A	H	A	H	A	H	A	H	A	H	A
BUENOS AIRES	BAHIA BLANCA	A	R/B	A	-	A	-	A	-	-	-	-	-
	BOLIVAR	A	B	A	B	-	-	A	B	A	B	-	-
	BRAGADO	A	MB	A	MB	A	MB	A/PS	B	-	-	-	-
	JUNIN	A	B	A	B	A	-	A	B	A	B	-	-
	LINCOLN	A	B	A	B	A	B	A	B	A	B	-	-
	PEHUAJO	A	MB	A	MB	-	-	A	B	A	B	-	-
	PERGAMINO	A	MB	A	B	A	B	A	B	A	-	-	-
	PIGÜE	A	B	A	B	-	-	-	-	-	-	-	-
	SALLIQUELO	A	R	A	B	A	B	A	-	A	-	-	-
	TANDIL	A	B	A	B	-	-	A	-	A	-	-	-
TRES ARROYOS	A/R	B	A	B	-	-	A	-	A	-	-	-	
25 DE MAYO	A	B	A	B	-	-	A	B/R	A	B/R	-	-	
CORDOBA	LABOULAYE	A	R/B	A/R	MB	A/R	MB	A/R	MB	A/R	MB	A/R	MB
	MARCOS JUAREZ	A	B	A	B	A	B	A	-	A	-	-	-
	RIO CUARTO	A	M	A	R/B	A	R/B	PS	-	PS	-	A	-
	SAN FRANCISCO	S	B/R/M	R/S	B	R/S	B	R	B	R/S	B	-	-
	VILLA MARIA	S/A	R	A	B	A	B	A/R	B	A/R	B	A	B
ENTRE RIOS	PARANA	A	B/R	A	B	A	B	A	-	A	-	-	-
	ROSARIO DEL TALA	A	B	A	B	A	B	A	-	A	B	-	-
LA PAMPA	GENERAL PICO	A	B	A	B	-	-	A	B	A	B	-	-
	SANTA ROSA	A	R	A	B	A	-	A	B	R	B	-	-
SANTA FE	AVELLANEDA	A/R	B/R/M	A/R	B/R	A/R	B	A/R	B/R	A/R	B/R	-	-
	CAÑADA DE GOMEZ	A	R/B	A	B/MB	A	B/MB	A	MB	A/PS	MB	-	-
	CASILDA	A	R/B/MB	A	B	A	B	-	-	A	B/MB	-	-
	RAFAELA	R/PS	B/R/M	R/PS	B	R/PS	B	R/PS	B	R/PS	B	-	-
	VENADO TUERTO	A	R/B	A	B/MB	A	B/MB	A	-	A	-	-	-
CATAMARCA	CATAMARCA	-	-	A	B	-	-	-	-	-	-	-	
CORRIENTES	CORRIENTES	-	-	-	-	-	-	-	-	-	-	-	
CHACO	ROQUE SAENZ PEÑA	A/R	B/R	A/R	B	A/R	B	A/R	R/B	-	-	-	
FORMOSA	FORMOSA	-	-	-	-	-	-	-	-	-	-	-	
JUJUY	JUJUY	A	B	A	B	-	-	-	-	-	-	-	
MISIONES	POSADAS	-	-	A	-	-	-	-	-	A	-	-	
SALTA	SALTA	A	B	A/E	B	-	-	-	-	A	B	-	-
SAN LUIS	SAN LUIS	-	-	A	-	A	-	-	-	-	-	-	
SANTIAGO DEL ESTERO	SANTIAGO DEL ESTERO	A	B/R/M	A	B	A	B	A	B/R/M	-	-	-	
TUCUMAN	TUCUMAN	-	-	-	-	-	-	-	-	-	-	-	

ESTIMACIONES AGRICOLAS- S.A.G.P y A.

REFERENCIAS:

(H) Humedad del suelo

(A) Aspecto del Cultivo

E: Exceso

MB: Muy bueno

A: Adecuado

B: Bueno

R: Regular

R: Regular

PS: Principio de sequía

M: Malo

S: Sequía

**REGISTROS PLUVIOMÉTRICOS DE LA SEMANA
Y ACUMULADOS DEL AÑO ACTUAL Y DEL AÑO ANTERIOR (en mm)**

PROVINCIA	DEPARTAMENTO	LOCALIDAD	8/11 al 14/11 mm	Acumulado Año	
				15/11/05	14/11/06
BUENOS AIRES	ADOLFO ALSINA	Carhué	7	478	560
		Rivera	2	428	517
	ALBERTI	Villa Maza	7	361	501
		Cuartel V	s/d	776	357
	AYACUCHO	Ayacucho	0	607	724
		AZUL	Azul	0	477
	Cacharí		0	731	797
	Chillar		0	601	779,5
	BAHIA BLANCA	Bahía Blanca	14,8	379,1	518,9
		Cabildo	7	422,4	564,7
	BALCARCE	Balcarce	0	410	612,5
		Bosch	0	581,5	623
		Los Pinos	0	408	625
		San Agustín	0	378	569,5
	BARADERO	Baradero	s/d	603	896
	BARTOLOMÉ MITRE	Arrecifes	s/d	684	900
	BENITO JUAREZ	Benito Juárez	0	521	752,2
		López	0	525	787,6
	BOLIVAR	Bolívar	23	641,3	801,9
	BRAGADO	Bragado	0	768	1029,5
	CAMPANA	Campana	s/d	593	976
	CAÑUELAS	Cañuelas	0	704	865
	CAP. SARMIENTO	Capitán Sarmiento	s/d	648	878
	CARLOS CASARES	Belloq	0	773,5	819,8
	CARLOS TEJEDOR	Carlos Tejedor	2	674	751,5
	CARMEN DE ARECO	Carmen de Areco	0	557	845
		Castelli	0	718,8	915,1
	CHACABUCO	Chacabuco	0	664	1045
	CHASCOMUS	Chascomús	0	629	655
	CHIVILCOY	Chivilcoy	0	677	851,1
	COLON	Colón	s/d	618	765
	CORONEL DORREGO	Coronel Dorrego	8	436,2	399,8
	CORONEL PRINGLES	Coronel Pringles	5	436,4	616
	CORONEL ROSALES	Bajo Hondo	24	446	533,3
		Pehuen Co	20	329	424,5
		Punta Alta	22,9	453,2	542,3
	CORONEL SUAREZ	Coronel Suárez	6,7	453,8	541,6
		DAIREAUX	Daireaux	1	688
	DOLORES	Dolores	0	469	687
	EXALT. DE LA CRUZ	Capilla del Señor	s/d	617	695
	F.AMEGHINO	F. Ameghino	70	714	877
	GENERAL ALVEAR	General Alvear	48	676	822
	GONZALEZ CHAVEZ	Adolfo G. Chávez	17	714,5	613,4
	GRAL. ALVARADO	Miramar	0	720,7	709
	GRAL. ARENALES	General Arenales	1	779	866

PROVINCIA	DEPARTAMENTO	LOCALIDAD	8/11 al 14/11 mm	Acumulado Año			
				15/11/05	14/11/06		
BUENOS AIRES	GRAL. GUIDO	Labardén	0	642,5	840,5		
	GRAL. LAMADRID	General Lamadrid	0	536	717,5		
	GRAL. LAVALLE	General Lavalle	0	759,5	816		
	GRAL. MADARIAGA	General Madariaga	0	862	930,5		
	GRAL. PINTO	General Pinto	65	799	765		
	GRAL. PUEYRREDON	Mar del Plata	0	704	650		
	GRAL. VIAMONTE	General Viamonte	54	695	1186		
	GRAL. VILLEGAS	General Villegas	13	599	801		
	GUAMINI	Bonifacio	Bonifacio	0	544	590	
		Casbas	Casbas	0	613	777	
		Garré	Garré	0	479	685	
		Guaminí	Guaminí	0	484	714	
		HIPOLITO YRIGOYEN	Henderson	2	669	824	
		JUNIN	Junín	0	745	959	
		LAPRIDA	Laprida	4	659	784	
		LAS FLORES	Las Flores	0	643	862	
		LEANDRO N. ALEM	Vedia	30	715	718	
		LINCOLN	Lincoln	Lincoln	52	795	805
	DOBERIA		Dos Naciones	0	657	760	
	Ldo. Matienzo		Ldo. Matienzo	0	705	568	
	Lobería		Lobería	0	682	618	
	Napaleofú		Napaleofú	0	747	866	
	Pieres		Pieres	0	684	554	
	San Manuel		San Manuel	0	676	641	
	LOBOS		Lobos	0	876	810	
	LUJAN		Luján	0	704	1042	
	MAIPU		Maipú	0	849	879,5	
	MAR CHIQUITA	Coronel Vidal	Coronel Vidal	0	756	812	
		General Pirán	General Pirán	0	694,5	808,5	
		Vivoratá	Vivoratá	0	680	771	
		MERCEDES	Gowland	0	436,2	721	
		Franklín	Franklín	0	632	659,9	
		NAVARRO	Navarro	0	610	779	
		NECOCHEA	Necochea	4	720,5	528	
		NUEVE DE JULIO	Nueve de Julio	0	775	883	
		OLAVARRIA	Olavarría	1,8	702,4	627,4	
		PATAGONES	Cardenal Cagliero	Cardenal Cagliero	0	303,5	366
	Carmen de Patagones		Carmen de Patagones	0	263	442,5	
	José B. Casas		José B. Casas	0	219	372	
	Stroeder		Stroeder	0	262,5	472,5	
	Villalonga		Villalonga	0	352,5	350,5	
	PEHUAJO		Pehuajó	0	643,3	760,7	
	PELLEGRINI		De Bary	De Bary	0	466	743
			Pellegrini	Pellegrini	0	489	775
			PERGAMINO	Acevedo	s/d	649	827
	El Socorro		El Socorro	s/d	712	745	
	Pergamino	Pergamino	s/d	612	694		
	Pinzón	Pinzón	s/d	674	808		
	Rancagua	Rancagua	s/d	637	794		
	PILA	Pila	0	632	762,5		
	PUAN	Bordenave	Bordenave	4	419	486	
		Puán	Puán	10	352	603,5	
		Villa Iris	Villa Iris	9	362	415	
	RAMALLO	Ramallo	s/d	611	831		

PROVINCIA	DEPARTAMENTO	LOCALIDAD	8/11 al 14/11 mm	Acumulado Año	
				15/11/05	14/11/06
BUENOS AIRES	RAUCH	Colman	0	739,5	737
		Egaña	0	619	757
		Miranda	0	591,5	792
		Rauch	0	659	871
	RIVADAVIA	Sansinena	0	495,5	946
		ROJAS	Rojas	1	662
	S. ANTONIO DE ARECO	San Antonio de Areco	s/d	659	945
	SAAVEDRA	Pigüé	9,5	377,8	712,8
	SALADILLO	Saladillo	0	763	811
	SALLIQUELO	Graciarena	5	400	581
		Quenumá	6	483	756
		Salliqueló	5	555	698
	SALTO	Arroyo Dulce	s/d	530	709
		Salto	s/d	602	823
	SAN ANDRÉS DE GILES	San Andrés de Giles	0	609	941
	SAN CAYETANO	San Cayetano	5	709,8	576
	SAN NICOLAS	Conesa	s/d	559	751
		San Nicolás	s/d	555	746
	SAN PEDRO	San Pedro	s/d	665	807
	SUIPACHA	Suipacha	0	535	877
	TANDIL	De La Canal	0	665,5	673
		Tandil	0	663	789
		Vela	0	676	675
		Tordillo	0	558	734
	TORNQUIST	Tornquist	10	439	597
	TRENQUE LAUQUEN	Trenque Lauquen	0	614,3	839,5
	TRES ARROYOS	Tres Arroyos	6,1	625,8	535,7
	TRES LOMAS	Ing. Thompson	2	515	797
		Tres Lomas	0	537	788
	VEINTICINCO DE MAYO VILLARINO	Veinticinco de Mayo	0	795	898
		Algarrobo	12,5	338,5	484,4
		Hilario Ascasubi	33,4	266,5	369,1
		Mayor Buratovich	56	341,5	488
		Médanos	28	473,8	521,9
		Montes de Oca	0	251	452,5
		Ombucta	34	489	670,4
		Pedro Luro	9	313,5	322
		Teniente Origone	36	496	449
		Zárate	Zárate	s/d	598

PROVINCIA	DEPARTAMENTO	LOCALIDAD	8/11 al 14/11 mm	Acumulado Año	
				15/11/05	14/11/06
CÓRDOBA	COLON	Jesús María	0	564	592
	CRUZ DEL EJE	Cruz del Eje	0	3	323
	GRAL. ROCA	Burmeister	0	544	783
		Jovita	0	436,5	833
		Villa Huidobro	0	400	695
	GRAL. SAN MARTIN	Arroyo Cabral	0	609,5	638
		Etruria	0	605	494
		Villa María	0	591	491,5
	ISCHILIN	Dean Funes	0	488	536
	JUAREZ CELMAN	Alejandro Roca	0	375	649
		Bengolea	0	281	250
		Carnerillo	0	418	494
		Charras	0	341	328
		General Cabrera	0	304	590
		General Deheza	0	305	430
		La Carlota	0	289	145
	MARCOS JUAREZ	Arias	0	728	657
		Corral de Bustos	0	621	730
		Cruz Alta	0	731	649
		Marcos Juárez	0	677	697
	PTE. R. SAENZ PEÑA	General Levalle	0	703	612
		La Cesira	0	602	679,8
		Laboulaye	0	596,8	563,5
	RIO CUARTO	Adelia María	0	473	592
		Berrotarán	0	426	533
		C. Baigorria	0	419	459
		Chaján	0	483	381
		Coronel Moldes	0	355	390
		Las Acequias	0	556	433
		Río Cuarto	0	545	477
		Sampacho	0	498	377
		San Basilio	0	434	414
		V. Mackena	0	357	464
	RIO PRIMERO	Monte Cristo	0	602	565
	RIO SEGUNDO	Las Junturas	0	769	572
		Oncativo	0	716	535
		Villa Pilar	0	651	599
	SAN JUSTO	Freyre	0	712	574,5
		Las Varas	0	862	596,5
		Porteña	0	665,4	466,3
		San Francisco	0	797,1	644
		Tránsito	0	709	542
	SANTA MARIA	Despeñaderos	0	583	417
	TERCERO ARRIBA	Río Tercero	0	692	436
		Hernando	0	599	429
		James Craik	0	663	470,5
	TOTAL	Villa del Totoral	0	388	685,5
	TULUMBA	S. José de la Dormida	0	550	549
	UNION	Bell Ville	0	702	627
		Canals	0	672	647
		Idiazábal	0	768	674
		Monte Maíz	0	645	658
		Noetinger	1	756	753

PROVINCIA	DEPARTAMENTO	LOCALIDAD	8/11 al 14/11 mm	Acumulado Año	
				15/11/05	14/11/06
SAN LUIS	CHACABUCO GOB. DUPUY	Villa del Carmen	s/d	140	150
		Buena Esperanza	0	203	266
	GRAL. PEDERNEIRA	Fortuna	s/d	251	144
		Nueva Galia	s/d	196	121
		Justo Daract	0	327	210
		La Toma	0	157	267
		Naschel	s/d	155	231
		Villa Mercedes	0	304	219
ENTRE RÍOS	SAN SALVADOR	San Salvador	0	1227	749,5
		Concordia	0	1558	689
	CONCORDIA	Aldea Protestante	0	954	587
		Costa Grande	0	980	675
	DIAMANTE	Diamante	0	1039	477
		Chajarí	0	1107	826
	FEDERACION	Federal	0	1512	714
	FEDERAL	Feliciano	0	1173	776
	FELICIANO	Gualeguay	0	953,5	781,5
	GUALEGUAY	Pehuajó Norte	0	886,5	707
	GUALEGUAYCHU	La Paz	0	1423	832
	LA PAZ	Lucas Gonzalez	0	886,5	597
	NOGOYA	Cerrito	0	1312	637
	PARANA	Oro Verde	0	1094	536
	TALA	Rosario del Tala	0	1356,5	776
	URUGUAY	C. del Uruguay	0	1096,8	709,3
	VICTORIA	Victoria	0	904,5	758,5
	VILLAGUAY	Villaguay	0	980	701,5

PROVINCIA	DEPARTAMENTO	LOCALIDAD	8/11 al 14/11 mm	Acumulado Año		
				15/11/05	14/11/06	
LA PAMPA	ATREUCO	Cereales	0	277	294,5	
		Doblas	7	367	453	
		Macachín	7	287	391	
		Miguel Riglos	2	366	400,5	
		P.C.Rolón	5	271,5	487,5	
		Rolón	8	272	466,5	
		T. M. Anchorena	4	266	265	
		CAPITAL	Anguil	0	537	455,5
			Santa Rosa	5	363,1	483,5
		CATRILO	Catriló	0	443	516
	La Gloria		0	267	394	
	Lonquimay		0	402	386,5	
	P. C. Catriló		0	438	546,5	
	Uriburu		0	459	464,5	
	CHAPALEUFU	Bernardo Larroudé	0	474	398,5	
		Ceballos	0	343	426,5	
		Cnel. Hilario Lagos	0	371	521	
		Intendente Alvear	0	405	665	
		Sarah	0	365	418	
		Vértiz	0	363	371,5	
	CONHELLO	Conhella	0	364	449	
		Eduardo Castex	0	292	442	
		Mauricio Mayer	0	395	366	
		Montes Nieves	0	424	356	
		Rucanello	0	279	317	
	GUATRACHÉ	Winifreda	0	416	358	
		Alpachiri	3	229,5	432,5	
		General M. J. Campos	3	257	349,5	
		Guatraché	1	238	358	
		Perú	0	200	273	
	HUCAL	Santa Teresa	3	s/d	428	
		Abramo	0	265	301	
		Bernasconi	5	293,5	353,5	
		General San Martín	10	271	377,5	
	MARACO	Jacinto Aráuz	6	263	391,5	
		Agustoni	0	420	408	
		Dorila	0	343	311	
		General Pico	0	538	453,5	
		Speluzzi	0	399	456	
	QUEMU-QUEMU	Trebolares	0	505	420	
		Colonia Barón	0	393	602	
		Miguel Cané	0	412	459	
		Quemú Quemú	0	347	491	
		Relmo	0	297	334	
		Villa Mirasol	0	374	526	
	RANCUL	Caleufu	0	471	419	
		Chamaico	0	443	411	
		Ing. Foster	0	392	292	
		La Maruja	0	440	280	
		Parera	0	413	499	
		Pichi Huinca	0	378	329	
		Quetrequén	0	386	577	
		Rancul	0	437	399	

PROVINCIA	DEPARTAMENTO	LOCALIDAD	8/11 al 14/11 mm	Acumulado Año		
				15/11/05	14/11/06	
LA PAMPA	REALICO	Alta Italia	0	552	425	
		Embajador Martini	0	611	462	
		Falucho	0	440	476	
		Ing. Luiggi	0	619	419	
		Maisonnave	0	393	360	
		Ojeda	0	457	397	
		Realicó	0	370	605	
		Van Praet	0	484	352	
		TOAY	Naicó	7	246	296
			Toay	0	505	702
	TRENEL	Arata	0	476	529	
		Metileo	0	365	377	
	UTRACAN	Trenel	0	470	445	
		Ataliva Roca	0	315,5	420,5	
		Chacharramendi	0	164,5	162,5	
		Col. Santa María	3	244,5	370	
		General Acha	0	380	414,5	
		P.C. Padre Buodo	0	312	418,5	
		Quehué	0	295	469	
	Unanue	0	204	457,5		

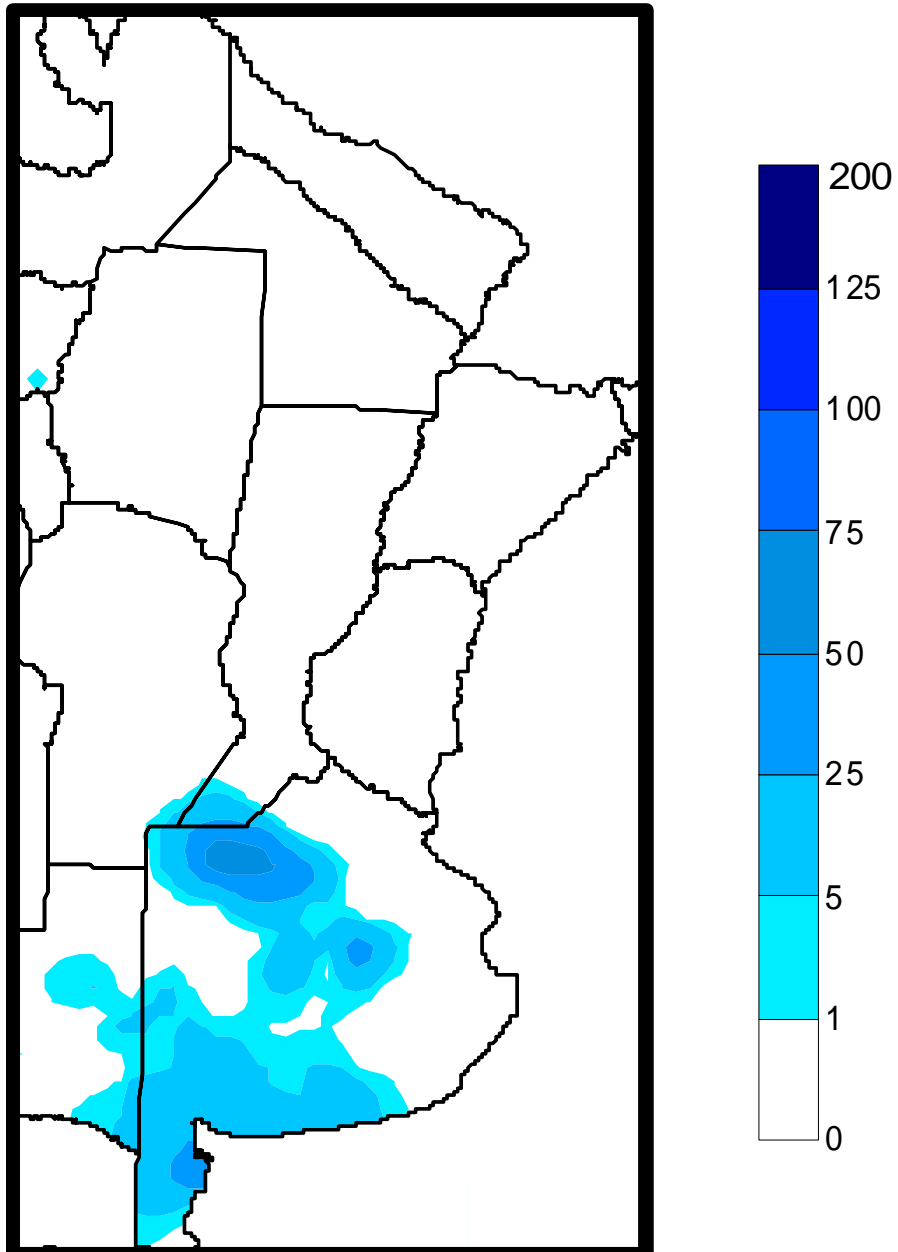
PROVINCIA	DEPARTAMENTO	LOCALIDAD	8/11 al 14/11 mm	Acumulado Año		
				15/11/05	14/11/06	
SANTA FE	BELGRANO	Armstrong	0	909	861	
		Montes de Oca	0	838	563,5	
	CASEROS	Bouquet	0	917	539	
		Casilda	0	1015	1005	
	CASTELLANOS	Chañar Ladeado	0	511	656	
		María Juana	0	941	591	
	CONSTITUCION	Rafaela	0	890	603	
		Bombal	0	613	654	
	GARAY	Sargento Cabral	0	695	739	
		Helvecia	0	1351	882	
	GRAL. LOPEZ	Carreras	0	586,4	822,5	
		Chovet	0	586	680	
	GRAL. OBLIGADO	Maggiolo	0	498,6	610,7	
		María Teresa	0	562	632,5	
		Teodelina	0	577	626	
		Venado Tuerto	0	420,5	756,4	
		Florencia	0	764	564	
		Reconquista	0	768	878	
		IRIONDO	Cañada de Gómez	0	816	732
			Totoras	0	893	799
			Villa Eloisa	0	920	668
		LA CAPITAL	Santa Fe	0	1031	787
	LAS COLONIAS	Humboldt	0	1038	789	
		Santo Domingo	0	995	802	
	NUEVE DE JULIO	Sta. Clara Buena Vista	0	988	509	
		El Nochero	0	465	365	
		Tostado	0	710	454	
	ROSARIO	Arroyo Seco	0	938	744	
		Soldini	0	662,5	922,3	
	SAN CRISTOBAL	Ceres	0	803	542	
	SAN JAVIER	San Javier	0	1193	948	
	SAN JERONIMO	Monje	0	966	769	
		Maciel	0	1087	817	
	SAN JUSTO	San Genaro	0	855	621	
		San Justo	0	1089	774	
	SAN LORENZO	Pujato	0	762	777,5	
		Ricardone	0	777	791	
	SAN MARTIN	Cañada Rosquín	0	919	600	
		Landeta	0	959	675	
		S.Mtín. de las Escobas	0	885	654	
	VERA	Calchaquí	0	826	927	
		Intiyaco	0	773	538	
		Vera	0	629	923	
	SANTIAGO DEL ESTERO	AGUIRRE	Pinto	0	922	385,5
		ALBERDI	Campo Gallo	0	83	642,5
			Sachayoj	0	23	329,5
BELGRANO		Bandera	0	719	519	
		COPO	Monte Quemado	0	35	265,5
CHOYA		Pampa de los Guanacos	0	25	317,5	
		Frías	0	15	143	
GRAL. TABOADA		Añatuya	0	324	338,5	
		Los Juríes	0	499,5	368,5	
GUASAYAN		San Pedro de Guasayán	0	176	634,5	
J. F. IBARRA		Campo del Cielo	0	477	194	
		Suncho Corral	0	39	225	
JIMENEZ		Bobadal	0	52	248,5	
		Isca Yacú	0	266	340,5	
LA BANDA		La Banda	0	45	399	
MORENO		Quimilí	0	52	476,7	
PELLEGRINI		Nueva Esperanza	0	62	252	
		Rapelli	s/d	270	82	

PROVINCIA	DEPARTAMENTO	LOCALIDAD	8/11 al 14/11 mm	Acumulado Año		
				15/11/05	14/11/06	
CHACO	ALMIRANTE BROWN	Cpción. del Bermejo	0	277	493	
		Los Frentones	0	216	526	
		Pampa del Infierno	0	295	512	
	BERMEJO	Taco Pozo	0	327	545	
		Las Palmas	0	598	965	
		Puerto Bermejo	0	560	1284	
	CDTE. FERNANDEZ	Pcia. Roque S.Peña	0	441	475	
	CHACABUCO	Charata	0	371	696	
	DOCE DE OCTUBRE	Gancedo	0	462	421	
		General Pinedo	0	298	498	
	DOS DE ABRIL	Hermoso Campo	0	419	398	
	F. J. STA. MARIA de ORO	Chorotis	0	595	628	
		Santa Sylvina	0	498	435	
	GENERAL BELGRANO	Corzuela	0	343	431	
	GENERAL DONOVAN	La Escondida.	0	670	552	
		Makallé	0	644	571	
	GRAL. GÜEMES	Colonia Miraflores	0	386	460	
		Fuerte Esperanza	0	273	651	
		Juan José Castelli	0	372	673	
		Nueva Pompeya	0	218	195	
		Puerto Lavalle	0	s/d	341	
	INDEPENDENCIA	Avia Terai	0	298	517	
		Campo Largo	0	275	525	
		Napenay	0	359	572	
	LIB. GRAL. SAN MARTIN	Ciervo Petiso	0	670	623	
		Lib.General San Martín	0	601	870	
		Pampa Almirón	0	431	644	
		Pampa del Indio	0	468	827	
		Pcia. Roca	0	494	676	
		Puerto Tirol	0	614	528	
	LIBERTAD	Tres Isletas	0	359	763	
	MAIPU	Cnel. Du Graty	0	538	684	
	MYR. LUIS FONTANA	Villa Angela	0	557	708	
		Las Breñas	0	316	589	
	NUEVE DE JULIO	La Clotilde	0	555	606	
		La Tigra	0	421	482	
	PCIA. DE LA PLAZA.	San Bernardo	0	706	601	
		Pcia. de la Plaza	0	764	539	
	PRIMERO DE MAYO	Colonia Benitez	0	697	678	
		Margarita Belén	0	757	875	
	QUITILIPÍ	El Tacuruza	0	368	643	
		Quitilipi	0	582	451	
	SAN FERNANDO	Basail	0	741	591	
		Resistencia	0	693	597	
	SAN LORENZO	Samuhú	0	495	404	
		Villa Berthet	0	544	556	
	SARGENTO CABRAL	Capitán Solari	0	597	792	
		Colonia Elisa	0	658	633	
		Colonia Las Garcitas	0	613	529	
		Colonias Unidas	0	561	592	
	TAPENAGA	Ahumonia	0	614	557	
		Charadaí	0	663	676	
	VEINTICINCO DE MAYO	Machagai	0	587	606	
	MISIONES	CAPITAL	Posadas	0	257	495

PROVINCIA	DEPARTAMENTO	LOCALIDAD	8/11 al 14/11 mm	Acumulado Año		
				15/11/05	14/11/06	
CORRIENTES	BELLA VISTA	Bella Vista	s/d	57	358	
	CAPITAL	Corrientes	s/d	66	384,9	
	CONCEPCION	Concepción	s/d	35	320	
		Tabay	s/d	41	95	
	CURUZU CUATIA	Curuzú Cuatiá	s/d	176	686	
		EMPEDRADO	El Sombrero	s/d	5	94
			Empedrado	s/d	35	138
	ESQUINA	Esquina	s/d	216	598,3	
		GENERAL ALVEAR	Alvear	s/d	100	394
	GENERAL PAZ		Caa Catí	s/d	45	25
			Itá Ibaté	s/d	79	344
	GOYA	Goya	s/d	49	480	
		ITUZAINGO	Ituzaiingo	s/d	154	513
			San Carlos	s/d	52	141
	LAVALLE	Gob. Martínez	s/d	91	20	
		Santa Lucía	s/d	105	494	
	MBURUCUYA	Mburucuyá	s/d	75	0	
		MERCEDES	Felipe Yofré	s/d	235	277
			Mariano Loza	s/d	75	155
	MONTE CASEROS	Mercedes	s/d	236,2	558,7	
		Mocoretá	s/d	271	359	
		Monte Caseros	s/d	397,5	797,2	
	PASO DE LOS LIBRES	Paso de los Libres	s/d	256	471,5	
		SALADAS	Saladas	s/d	95	130
	SAN COSME		San Cosme	s/d	20	285
	SAN MARTIN	Colonia Carlos Pellegrini	s/d	212	168	
		La Cruz	s/d	s/d	443	
	SAN MIGUEL	Loreto	s/d	83	398	
	SAN ROQUE	9 de Julio	s/d	130	400	
		Chavarría	s/d	113	448	
	SANTO TOME	San Roque	s/d	s/d	147	
		Garruchos	s/d	108	510	
		Santo Tomé	s/d	320	979	
	SAUCE	Sauce	s/d	22	215	
	SALTA	ANTA	J. V. Gonzalez	0	307	766
			Las Lajitas	0	503	886
			Piquete Cabado	0	486	695
			Saravia	0	511	728
			Talavera	0	255	560
		CANDELARIA	Candelaria	0	310	622
			Güemes	0	343	642
		GRAL. J. DE SAN MARTIN	Embarcación	0	372	1031
			Pocitos	s/d	177	0
			Tartagal	0	491	1295
		METAN	El Galpón	0	366	769
			Metán	0	298	923
ORAN		Orán	0	373	1024	
		Pichanal	0	376	926	
ROS. DE LA FRONTERA		Rosario de la Frontera	0	321	671	
JUJUY		EL CARMEN	Ciudad Perico	0	313	584
			El Carmen	0	311	460
	Pampa Blanca		0	245	445	
	GENERAL BELGRANO	Capital	0	363	534	
		Ledesma	s/d	355	0	
	SANTA BARBARA	Palpalá	0	359	514	
		San Pedro	s/d	348	29	
CATAMARCA	SANTA ROSA	El Bañado	1	389	561	
		Los Altos	2	371	516	
		San Pedro	1	325	506	

MAPA DE PRECIPITACIONES

SEMANA 08/11/06 al 14/11/06



Fuente: Dirección de Coordinación de Delegaciones